

МИНУСИНСК ОФИЦИАЛЬНЫЙ

06 февраля 2024г. № 8/1

Распространяется бесплатно

Основан в декабре 2015г.

В этом выпуске:

• **Постановление № АГ-210-п от 05.02.2024** о внесении изменений в постановление Администрации города Минусинска от 01.12.2023 № АГ-2455-п «Об определении объектов для исполнения наказания в виде обязательных и исправительных работ»

• **Проект межевания территории** города Минусинска в границах ул. Ачинская - ул. Молодежная - ул. Корнева - ул. Утро-Сентябрьское

• **Проект межевания территории** города Минусинска в границах ул. Красных Партизан - ул. Штабная - ул. Набережная - ул. Кравченко

РОССИЙСКАЯ ФЕДЕРАЦИЯ АДМИНИСТРАЦИЯ ГОРОДА МИНУСИНСКА КРАСНОЯРСКОГО КРАЯ

ПОСТАНОВЛЕНИЕ

05.02.2024

№ АГ-210-п

О внесении изменений в постановление Администрации города Минусинска от 01.12.2023 № АГ-2455-п «Об определении объектов для исполнения наказания в виде обязательных и исправительных работ»

В соответствии со статьями 25, 39 Уголовно-исполнительного кодекса Российской Федерации, Федеральным законом от 06.10.2003 №131-ФЗ «Об общих принципах организации местного самоуправления в Российской Федерации», Уставом городского округа город Минусинск Красноярского края, в целях обеспечения исполнения наказания в виде обязательных и исправительных работ, ПОСТАНОВЛЯЮ:

1. Приложение 2 постановления Администрации города Минусинска от 01.12.2023 № АГ-2455-п «Об определении объектов для исполнения наказания в виде обязательных и исправительных работ» (с изм. от 13.12.2023 №АГ-2539-П) изложить в редакции согласно приложению.

2. Опубликовать постановление в средствах массовой информации, осуществляющих официальное опубликование нормативно-правовых актов Администрации города Минусинска, разместить на официальном сайте муниципального образования город Минусинск в сети Интернет.

3. Контроль за выполнением постановления оставляю за собой.

4. Постановление вступает в силу со дня подписания, пункт 42 приложения 2 к настоящему постановлению распространяет свое действие на правоотношения, возникшие с 18.01.2024 года.

А.О. ПЕРВУХИН,
Глава города.

Приложение к Постановлению
Администрации города Минусинска
от 05.02.2024 № АГ-210-п

Приложение 2 к Постановлению
Администрации города Минусинска
от 01.12.2023 № АГ-2455-п

виде исправительных работ

1. Общество с ограниченной ответственностью «Кров».
2. Общество с ограниченной ответственностью «Мастер +».
3. Муниципальное унитарное предприятие г. Минусинска «Минусинское городское хозяйство».
4. Общество с ограниченной ответственностью «Золотая орда».
5. Общество с ограниченной ответственностью «Колосок».
6. Сельскохозяйственный потребительский кооператив «Медведь».
7. Общество с ограниченной ответственностью «Баракат».
8. Индивидуальный предприниматель Марусенко Оксана Михайловна.
9. Общество с ограниченной ответственностью «Гермес».
10. Общество с ограниченной ответственностью «Передвижная механизированная колонна №4».
11. Общество с ограниченной ответственностью «Минусинска».
12. Индивидуальный предприниматель Шарыпов Николай Бабыдулович.
13. Индивидуальный предприниматель Рубан Олег Валерьевич.
14. Общество с ограниченной ответственностью «Минусинский хлеб».
15. Индивидуальный предприниматель Волощук Светлана Леонидовна.
16. Общество с ограниченной ответственностью «МЗСМ24».
17. «Индивидуальный предприниматель Кежватова Степана Олеговича».
18. Общество с ограниченной ответственностью «Частная охранная организация «Страж-2».
19. Общество с ограниченной ответственностью «РугГеоРесурс-Проект».
20. Индивидуальный предприниматель Беспалов Андрей Александрович.
21. Индивидуальный предприниматель Майров А.А.
22. Индивидуальный предприниматель Нересян Эрик Гагикович.
23. Общество с ограниченной ответственностью «Минусинский пивоваренный завод».
24. Производственный кооператив Артель «Регион-М».
25. Индивидуальный предприниматель Кельман Марина Рудольфовна.
26. Общество с ограниченной ответственностью «Авторесурс».
27. Индивидуальный предприниматель Водопьянова Анна Сергеевна.
28. Общество с ограниченной ответственностью «Гарант-Строй».
29. Общество с ограниченной ответственностью «Фермерское молоко».
30. Индивидуальный предприниматель Шульмин Владимир Сергеевич.
31. Общество с ограниченной ответственностью «Электросервис».
32. Общество с ограниченной ответственностью «Новоселье».
33. Муниципальное бюджетное учреждение «Коммунальщик».
34. Индивидуальный предприниматель Шульмин Владимир Сергеевич.
35. Индивидуальный предприниматель Холназаров Мирали Бозорович.
36. Общество с ограниченной ответственностью УК «Ванеевское».
37. Общество с ограниченной ответственностью «Миروشкина ферма».
38. Индивидуальный предприниматель Рогова Агла Викторовна.
39. Общество с ограниченной ответственностью «Зернопродукт».
40. Индивидуальный предприниматель Лыков Иван Викторович.
41. ООО «Смарт» (Дискаунтер «Батон»), адрес: г. Минусинск, ул. Ленина, д. 86.
42. Индивидуальный предприниматель Анисимова Дарья Валерьевна.

А.О. ПЕРВУХИН,
Глава города.

Объекты, на которых осужденными отбываются наказания в

Приложение
к постановлению Администрации
города Минусинска
от _____ № _____

Муниципальное унитарное предприятие
города Минусинска «ЗЕМЛИ ГОРОДА»

**Проект межевания территории города Минусинска,
в границах ул. Ачинская – ул. Молодежная – ул. Корнева –
ул. Утро-Сентябрьское**

Проект межевания территории
(ПМ)

г. Минусинск
2023 г.

Муниципальное унитарное предприятие
города Минусинска «ЗЕМЛИ ГОРОДА»

**Проект межевания территории города Минусинска,
в границах ул. Ачинская – ул. Молодежная – ул. Корнева –
ул. Утро-Сентябрьское**

Проект межевания территории
(ПМ)

Основная (утверждаемая) часть проекта межевания
Материалы по обоснованию проекта межевания

Директор МУП «Земли города»




А.И. Целуев

г. Минусинск
2023 г.

Содержание

1. Общие данные.
2. Перечень и сведения о площади образуемого земельного участка, в том числе возможные способы его образования.
3. Каталог координат, конечных и поворотных точек образованных земельным участком.
4. Каталог координат конечных и поворотных точек красных линий.
5. Каталог координат поворотных точек территории, в отношении которой разрабатывается проект межевания.
6. Чертеж проекта межевания территории.
7. Чертеж материалов по обоснованию проекта межевания территории.

Изм.	Лист	№ докум.	Подпись	Дата	<i>Проект межевания территории города Минусинска, в границах ул. Ачинская - ул. Молодежная - ул. Корнева - ул. Утро-Сентябрьское</i>		
Разраб.		Тарханова			Лит.	Лист	Листов
					2	9	
					МУП «ЗЕМЛИ ГОРОДА» СРО-П-009-05062009		
					Общие данные		

Общие данные

Проектируемые участки находятся на территории кадастрового квартала с кадастровым номером № 24:53:0110137 Красноярский край, г. Минусинск, в границах ул. Ачинская – ул. Молодежная – ул. Корнева – ул. Утро-Сентябрьское.

Проект межевания территории города Минусинска, в границах ул. Ачинская – ул. Молодежная – ул. Корнева – ул. Утро-Сентябрьское, выполнен на основании постановления администрации города Минусинска № АГ-1342-п от 03.07.2023 г.

Проект межевания территории города Минусинска, в границах ул. Ачинская – ул. Молодежная – ул. Корнева – ул. Утро-Сентябрьское, выполнен в соответствии с требованиями Градостроительного кодекса РФ, правилами землепользования и застройки города Минусинска, местными нормами градостроительного проектирования, государственными нормами, правилами, стандартами.

Проектируемые участки находятся в южной части жилого района города Минусинска.

Общая площадь проектируемой территории составляет:

1. ул. Утро-Сентябрьское, 61а/1	1203,33 м ²
2. ул. Утро-Сентябрьское, 61а/2	1741,24 м ²
3. ул. Утро-Сентябрьское, 61а/3	1106,70 м ²
4. ул. Утро-Сентябрьское, 61а/4	987,77 м ²

Проектируемые участки предназначены для организации придомовой территории многоквартирного жилого дома. Категория земель образуемых участков: Земли населенных пунктов. Вид разрешенного использования образуемых земельных участков: малоэтажная многоквартирная жилая застройка (код – 2.1.1).

В качестве исходных данных использованы топографические и электронные карты города Минусинска, а также топографическая съемка земельных участков по адресу: Красноярский край, г. Минусинск, ул. Утро-Сентябрьское 61 «а», выполненная МУП «Земли города» в 2023 году.

Система координат – местная зона № 167.


					Проект межевания территории города Минусинска, в границах ул. Ачинская – ул. Молодежная – ул. Корнева – ул. Утро-Сентябрьское		
Изм.	Лист	№ докум.	Подпись	Дата			
Разраб.		Тарханова			Лит.	Лист	Листов
						3	9
Общие данные					МУП «ЗЕМЛИ ГОРОДА» СРО-П-009-05062009		

Таблица 1. - Перечень и сведения о площади образуемого земельного участка, в том числе возможные способы его образования

№ образуемого земельного участка	Площадь образуемого земельного участка, S, м ²	Способ образования земельного участка
1	2	3
1	1203,33	образование 4 земельных участков путем раздела земельного участка с кадастровым номером 24:53:0110137:1
2	1741,24	
3	1106,70	
4	987,77	

						Лист
						4
Изм.	Лист	№ докум.	Подпись	Дата		

Таблица 2. – Каталог координат, конечных и поворотных точек образованных земельным участком

Участок № 1 «ул. Утро-Сентябрьское, 61а/1			
№ точки	Координаты, м		Средняя квадратическая погрешность положения характерной точки (Mt), м
	X	Y	
1	2	3	4
1	376670.77	21565.15	0,10
2	376680.18	21577.28	0,10
3	376660.24	21596.32	0,10
4	376650.01	21606.09	0,10
5	376637.47	21598.39	0,10
6	376631.19	21578.05	0,10
7	376640.31	21569.17	0,10
8	376645.11	21574.02	0,10
9	376646.58	21572.69	0,10
10	376656.03	21564.19	0,10
11	376659.49	21561.08	0,10
12	376661.54	21563.45	0,10
13	376663.68	21565.96	0,10
14	376666.29	21568.99	0,10
Участок № 2 «ул. Утро-Сентябрьское, 61а/2			
№ точки	Координаты, м		Средняя квадратическая погрешность положения характерной точки (Mt), м
	X	Y	
1	2	3	4
6	376631.19	21578.05	0,10
5	376637.47	21598.39	0,10
15	376622.35	21612.91	0,10
16	376610.74	21600.67	0,10
17	376591.78	21580.63	0,10

Лист

5

Изм.	Лист	№ докум.	Подпись	Дата
------	------	----------	---------	------

18	376592.68	21579.78	0,10
19	376588.47	21575.33	0,10
20	376600.55	21563.19	0,10
21	376604.29	21559.52	0,10
22	376607.43	21556.69	0,10
23	376614.60	21550.00	0,10
24	376617.14	21551.37	0,10
25	376621.14	21555.39	0,10
26	376622.93	21555.88	0,10
27	376627.16	21559.97	0,10
28	376636.76	21569.99	0,10
29	376638.90	21567.74	0,10
7	376640.31	21569.17	0,10

Участок № 3 «ул. Утро-Сентябрьское, 61а/3

№ точки	Координаты, м		Средняя квадратическая погрешность положения характерной точки (Mt), м
	X	Y	
1	2	3	4
30	376718.31	21591.87	0,10
31	376709.42	21600.48	0,10
32	376699.27	21611.27	0,10
33	376691.44	21620.58	0,10
34	376673.21	21604.34	0,10
35	376670.70	21607.15	0,10
3	376660.24	21596.32	0,10
2	376680.18	21577.28	0,10
36	376683.89	21582.05	0,10
37	376687.84	21587.14	0,10
38	376688.44	21586.61	0,10

					Лист
Изм.	Лист	№ докум.	Подпись	Дата	6

39	376692.43	21591.01	0,10
40	376697.25	21596.31	0,10
41	376701.93	21593.56	0,10
42	376710.29	21584.02	0,10
Участок № 4 «ул. Утро-Сентябрьское, 61а/4			
№ точки	Координаты, м		Средняя квадратическая погрешность положения характерной точки (Mt), м
	X	Y	
1	2	3	4
43	376643.95	21637.20	0,10
44	376637.13	21631.28	0,10
45	376638.28	21629.75	0,10
15	376622.35	21612.91	0,10
5	376637.47	21598.39	0,10
4	376650.01	21606.09	0,10
3	376660.24	21596.32	0,10
35	376670.70	21607.15	0,10

						Лист
Изм.	Лист	№ докум.	Подпись	Дата		7

Таблица 3. - Каталог координат концевых и поворотных точек красных линий

№ точки	Координаты, м		Средняя квадратическая погрешность положения характерной точки (Mt), м
	X	Y	
1	2	3	4
1	376662.35	21500.46	0,10
2	376671.08	21509.09	0,10
3	376697.97	21535.39	0,10
4	376709.39	21545.64	0,10
5	376727.97	21564.17	0,10
6	376742.49	21578.09	0,10
7	376827.11	21663.41	0,10
8	376813.92	21676.62	0,10
9	376774.46	21715.06	0,10
10	376758.37	21731.62	0,10
11	376750.94	21739.40	0,10
12	376714.46	21714.14	0,10
13	376714.24	21714.06	0,10
14	376669.20	21683.61	0,10
15	376648.05	21669.34	0,10
16	376622.00	21651.20	0,10
17	376588.47	21628.19	0,10
18	376565.68	21613.52	0,10
19	376558.48	21607.75	0,10
20	376563.43	21601.17	0,10
21	376588.47	21575.33	0,10
22	376600.55	21563.19	0,10
23	376604.29	21559.52	0,10
24	376607.43	21556.69	0,10
25	376614.60	21550.00	0,10
26	376641.71	21520.08	0,10
27	376661.38	21499.49	0,10

Изм.	Лист	№ докум.	Подпись	Дата
------	------	----------	---------	------

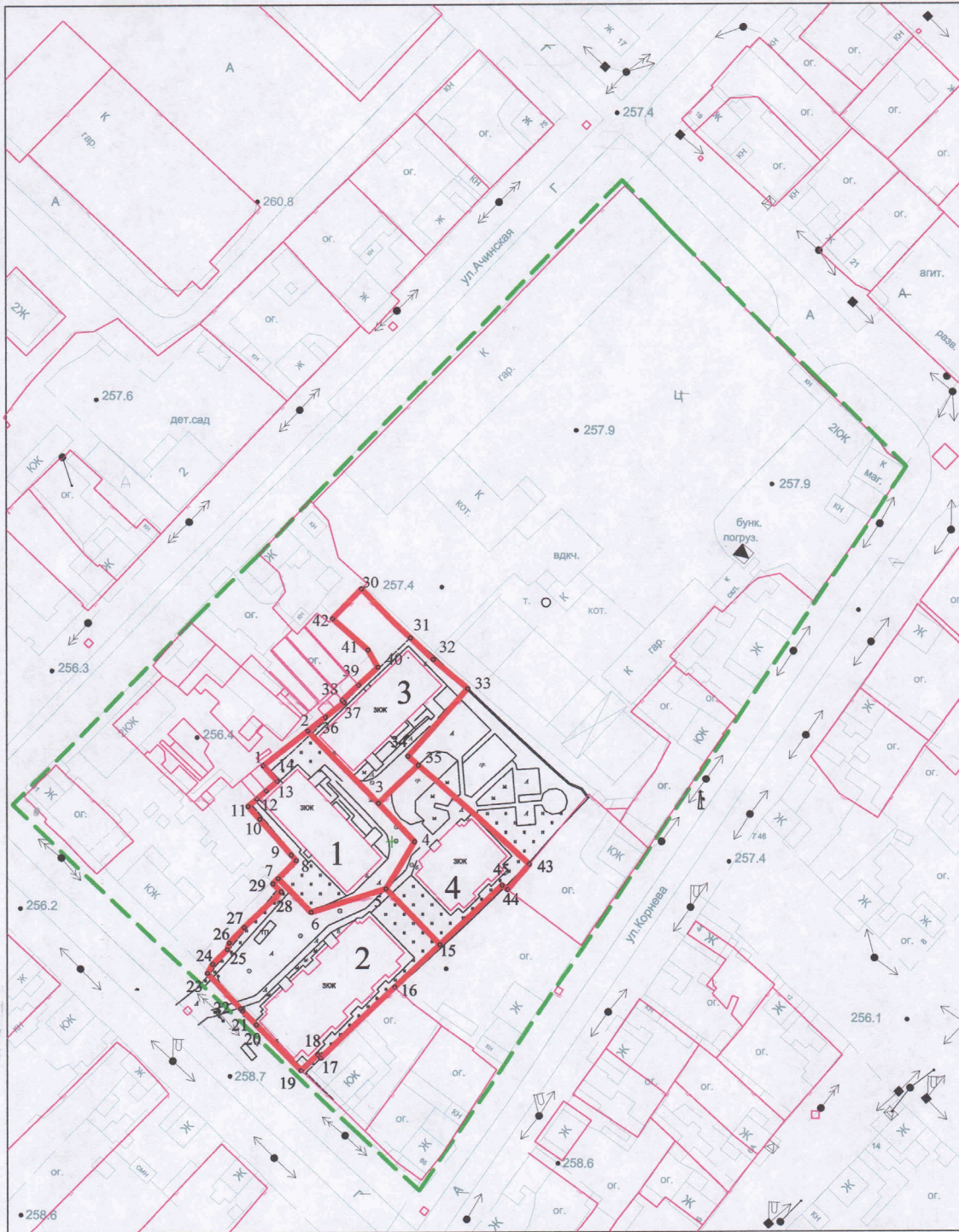
Лист

8

Таблица 4. - Перечень координат характерных точек территории, в отношении которой разрабатывается проект межевания

№ точки	Координаты, м		Средняя квадратическая погрешность положения характерной точки (Mt), м
	X	Y	
1	2	3	4
1	376750.94	21739.40	0,10
2	376555.73	21607.23	0,10
3	376571.82	21590.04	0,10
4	376660.12	21497.37	0,10
5	376709.39	21545.64	0,10
6	376727.97	21564.17	0,10
7	376742.47	21578.02	0,10
8	376828.71	21662.69	0,10
9	376820.21	21670.68	0,10
10	376813.92	21676.62	0,10
11	376773.62	21716.77	0,10

						Лист
						9
Изм.	Лист	№ докум.	Подпись	Дата		



Условные обозначения

- 1 Номер образуемого земельного участка
- 8 Номер поворотных точек образованного земельного участка
- Обозначение образуемого земельного участка
- Обозначение существующих земельных участков
- Граница территории, в отношении которой принято решение о подготовке проекта межевания
- Существующие объекты капитального строительства

Изм.	Кол.уч.	Лист	Дата	Подп.	Дата
Разработал	Тарханова	<i>[Signature]</i>			

Проект межевания территории города Минусинска,
в границах ул. Ачинская - ул. Молодежная - ул. Корнеева -
ул. Утро-Сентябрьское

Стадия	Лист	Листов
П	1	1

Материалы по обоснованию проекта
межевания территории

МУП "Земли города"
г. Минусинск
СРО-П-00905062009

Приложение
к постановлению Администрации
города Минусинска
от _____ № _____

Муниципальное унитарное предприятие
города Минусинска «ЗЕМЛИ ГОРОДА»

**Проект межевания территории города Минусинска,
в границах ул. Красных Партизан – ул. Штабная –
ул. Набережная – ул. Кравченко**

Проект межевания территории
(ПМ)

г. Минусинск
2023 г.

Муниципальное унитарное предприятие
города Минусинска «ЗЕМЛИ ГОРОДА»

**Проект межевания территории города Минусинска,
в границах ул. Красных Партизан – ул. Штабная –
ул. Набережная – ул. Кравченко**

Проект межевания территории
(ПМ)

Основная (утверждаемая) часть проекта межевания
Материалы по обоснованию проекта межевания

Директор МУП «Земли города»

А.И. Целуев

г. Минусинск
2023 г.

Содержание

1. Общие данные.
2. Перечень и сведения о площади образуемого земельного участка, в том числе возможные способы его образования.
3. Каталог координат, конечных и поворотных точек образованных земельным участком.
4. Каталог координат конечных и поворотных точек красных линий.
5. Каталог координат поворотных точек территории, в отношении которой разрабатывается проект межевания.
6. Чертеж проекта межевания территории.
7. Чертеж материалов по обоснованию проекта межевания территории.

					Проект межевания территории города Минусинска, в границах ул. Красных Партизан – ул. Штабная – ул. Набережная – ул. Кравченко		
Изм.	Лист	№ докум.	Подпись	Дата			
Разраб.	Тарханова				Лит.	Лист	Листов
					2	8	
					МУП «ЗЕМЛИ ГОРОДА» СРО-П-009-05062009		
					Общие данные		

Таблица 1. - Перечень и сведения о площади образуемого земельного участка, в том числе возможные способы его образования

№ образуемого земельного участка	Площадь образуемого земельного участка, S, м ²	Способ образования земельного участка
1	2	3
1	1029,61	Перераспределение земельного участка с кадастровым номером 24:53:0110109:24 с землями, находящимися в государственной или муниципальной собственности

						Лист
Изм.	Лист	№ докум.	Подпись	Дата		4

Таблица 3. - Каталог координат концевых и поворотных точек красных линий

№ точки	Координаты, м		Средняя квадратическая погрешность положения характерной точки (Mt), м
	X	Y	
1	2	3	4
1	376135.49	20440.87	0,10
2	376119.59	20466.02	0,10
3	376112.02	20477.62	0,10
4	376082.91	20522.10	0,10
5	376071.32	20541.78	0,10
6	376064.61	20551.97	0,10
7	376054.12	20566.70	0,10
8	376043.81	20582.97	0,10
9	376023.54	20613.83	0,10
10	376015.70	20608.41	0,10
11	375995.60	20592.21	0,10
12	376007.56	20576.95	0,10
13	376021.33	20558.53	0,10
14	376027.21	20550.05	0,10
15	376032.35	20543.41	0,10
16	376038.58	20534.95	0,10
17	376058.17	20506.05	0,10
18	376070.66	20485.88	0,10
19	376081.04	20469.99	0,10
20	376092.33	20449.83	0,10
21	376105.20	20422.80	0,10
22	376109.10	20415.83	0,10
23	376113.16	20409.08	0,10
24	376116.79	20411.19	0,10
25	376144.12	20427.98	0,10

						Лист
						7
Изм.	Лист	№ докум.	Подпись	Дата		



Условные обозначения

- 1. Номер образуемого земельного участка
- 2. Номер поворотных точек образованного земельного участка
- 3. Обозначение образуемого земельного участка
- 4. Обозначение существующих земельных участков
- 5. Красные линии
- 6. Граница территории, в отношении которой принято решение о подготовке проекта межевания
- 7. Существующие объекты капитального строительства
- 8. Линии отступа от красных линий

Зона затопления территории, прилегающих к реке Енисей в нижнем бьефе Минусинского гидроузла, застрахованных при пропуске гидрозамком паводков 0,01 % обеспеченности в г. Минусинск Красноярского края

Объединенная зона регулирования застройки и хозяйственной деятельности объектов культурного наследия регионального значения кварталов 85 зоны ОЗРЗ

ГРАНИЦЫ ТЕРРИТОРИИ ОБЪЕКТА КУЛЬТУРНОГО НАСЛЕДИЯ РЕГИОНАЛЬНОГО ЗНАЧЕНИЯ "Дом жилой Т.И. Лениной", н.ч. XX в. г. Минусинск, ул. Красных Партизан, 34)

Имя:	Колуч	Лист:	Мерк.	Пош.	Дата:
Исполнитель:	Тарасова	Страна:	Лист:	Листов:	
Проект межевания территории города Минусинска, в границах ул. Красных Партизан – ул. Штабная – ул. Набережная – ул. Крайченко					
Чертеж проекта межевания территории города Минусинска, в границах ул. Красных Партизан – ул. Штабная – ул. Набережная – ул. Крайченко					
МШП "Земля города"					
СРО-П-00905062009					



Зона застопления территории, прилегающей к реке Енисей в нижнем бьефе Майнского гидроузла, застопливаемых при пропуске гидроузлом паводков 0,01 % обеспеченности в г. Минусинск Красноярского края

Объединенная зона регулирования застройки и хозяйственной деятельности объектов культурного наследия регионального значения квартала 85 зоны ОДРЗ

ГРАНИЦЫ ТЕРРИТОРИИ ОБЪЕКТА КУЛЬТУРНОГО НАСЛЕДИЯ РЕГИОНАЛЬНОГО ЗНАЧЕНИЯ "Дом жилая Т.И. Ленивцевой", нач. XX в. (г. Минусинск, ул. Красных Партизан, 34)

Условные обозначения

1. Номер образуемого земельного участка

8. Номер обратных точек образованного земельного участка

Обозначение образуемого земельного участка

Обозначение существующих земельных участков

Граница территории, в отношении которой принято решение о подготовке проекта межевания

Существующие объекты капитального строительства

Имя	Колуч	Лист	Масш.	Поп.	Дата	Стация	Лист	Листов
						П	1	1
Проект межевания территории города Минусинска, в границах ул. Красных Партизан – ул. Шляжная – ул. Набережная – ул. Крафченко						МУП "Земли города"		
Регистрация						Материалы по обоснованию проекта межевания территории		
						СРО-П-0095062009		

Места распространения печатного средства массовой информации «Минусинск официальный»

- Минусинский городской Совет депутатов – ул. Гоголя, 68;
- Администрация г. Минусинска – ул. Гоголя, 68;
- Контрольно-счетная палата г. Минусинска – ул. Гоголя, 68;
- Минусинская межрайонная прокуратура – ул. Октябрьская, 41;
- Архив г. Минусинска - ул. Ленина, 68;
- Центральная городская библиотека – ул. Народная, 74;
- Городская библиотека им. А. Т. Черкасова - ул. Штабная 14;
- Минусинская местная общественная организация ветеранов (пенсионеров) войны, труда, Вооруженных сил и правоохранительных органов - ул. Октябрьская, 79;



«Минусинск официальный»	Учредители: Минусинский городской совет депутатов, Администрация города Минусинска	Адрес редакции и издательства: 662600, г.Минусинск, ул.Гоголя, 68 Телефоны: 2-19-18, 2-05-37 Эл. почта: smir@adm.kristel.ru	Тираж 8 экз.
----------------------------	--	--	--------------