



МИНУСИНСК ОФИЦИАЛЬНЫЙ

09 июня 2023г. № 43/1

Распространяется бесплатно

Основан в декабре 2015г.

В этом выпуске:

• **Информационное сообщение** о проведении публичных слушаний по вопросу предоставления разрешения на условно разрешенный вид использования земельного участка

• **Информационное сообщение** о проведении публичных слушаний по обсуждению проекта внесения изменений в проект межевания территории города Минусинска, в районе многоквартирного дома, ул. Тимирязева, д. 7

• **Информационное сообщение** о проведении публичных слушаний по обсуждению проекта внесения изменений в проект межевания территории города Минусинска, в районе ул. Красноармейская, д.21, ул. Профсоюзов, д.52

• **Информационное сообщение** о проведении публичных слушаний по обсуждению проекта внесения изменений в проект межевания территории города Минусинска, в районе многоквартирных домов пр. Сафьяновых, д.6, пр. Сафьяновых, д.22, пр. Сафьяновых. д.8

• **Информационное сообщение** о проведении публичных слушаний по обсуждению проекта внесения изменений в проект межевания территории города Минусинска, в районе многоквартирного дома, ул. Сургуладзе, 17

• **Постановление № АГ-1134-п от 07.06.2023** о внесении изменений в постановление Администрации города Минусинска от 31.10.2013 № АГ-2035-п «Об утверждении муниципальной программы «Благоустройство территории муниципального образования город Минусинск»

• **Постановление № АГ-1144-п от 08.06.2023** о проведении публичных слушаний по предоставлению разрешения на условно разрешенный вид использования земельного участка с кадастровым номером 24:53:0110373:1556

• **Постановление № АГ-1145-п от 08.06.2023** о внесении изменений в постановление Администрации города Минусинска от 22.05.2023 № АГ-939-п «О принудительном демонтаже самовольно установленных и незаконно размещенных объектов движимого имущества на территории муниципального образования город Минусинск»

• **Постановление № АГ-1146-п от 08.06.2023** о проведении публичных слушаний по рассмотрению документации по планировке территории города Минусинска

Информационное сообщение
о проведении публичных слушаний по вопросу

предоставления разрешения на условно разрешенный вид использования земельного участка

В соответствии с постановлением Администрации города Минусинска от 08.06.2023 № АГ-1144-п «О проведении публичных слушаний по предоставлению разрешения на условно разрешенный вид использования земельного участка с кадастровым номером 24:53:0110373:1556» публичные слушания состоятся 04 июля 2023 года в 17 часов 15 минут, по адресу: Красноярский край, город Минусинск, улица Комарова, 7 «б».

На публичные слушания выносятся вопрос о предоставлении разрешения на условно разрешенный вид использования земельного участка, расположенного по адресу: Красноярский край, город Минусинск, улица Комарова, 7 «б» - «магазины».

Письменные предложения и замечания направляются в комиссию в период с момента опубликования информационного сообщения о проведении публичных слушаний, по адресу: Россия, Красноярский край, г. Минусинск, ул. Гоголя, 68, 2 этаж каб. 14, с 9:00 до 13:00, с 14:00 до 18:00 и электронной почте: arkhitek2025@mail.ru, kans@admn.kristel.ru, кроме выходных дней.

Предложения и замечания по проектам, вынесенным на публичные слушания, должны соответствовать предмету публичных слушаний.

Информационное сообщение
о проведении публичных слушаний по обсуждению проекта внесения изменений в проект межевания территории города Минусинска, в районе многоквартирного дома, ул. Тимирязева, д. 7

В соответствии с постановлением Администрации города Минусинска от 08.06.2023 № АГ-1146-п «О проведении публичных слушаний по рассмотрению документации по планировке территории города Минусинска» публичные слушания состоятся 27 июня 2023 года в 11 часов 30 минут, по адресу: г. Минусинск, ул. Гоголя, 63, 2 этаж.

В период с 08.06.2023 по 26.06.2023 будет организована экспозиция материалов по рассматриваемым проектам по адресу: - г. Минусинск, ул. Гоголя, 63, 2 этаж, Управление архитектуры, градостроительства и землепользования администрации города Минусинска;

Материалы проекта размещены в газете «Минусинск официальный» и на официальном сайте Администрации города Минусинска (Главная » Администрация » Градостроительная деятельность » Документация по планировке территории).

Письменные предложения и замечания по проекту, вынесенному на публичные слушания, направляются в комиссию в период с момента опубликования информационного сообщения о проведении публичных слушаний, по адресу: Россия, Красноярский край, г. Минусинск, ул. Гоголя, 68, 2 этаж каб. 14, с 9:00 до 13:00, с 14:00 до 18:00 и электронной почте: arkhitek2025@mail.ru, kans@admn.kristel.ru, кроме выходных дней. Предложения и замечания по проектам, вынесенным на публичные слушания, должны соответствовать предмету публичных слушаний.

Приложение
к постановлению Администрации
города Минусинска
от _____ № _____

Муниципальное унитарное предприятие
города Минусинска «ЗЕМЛИ ГОРОДА»

**Проект внесения изменений в проект межевания территории
города Минусинска, в районе многоквартирного дома,
ул. Тимирязева, д. 7**

Проект межевания территории
(ПМ)

г. Минусинск
2023 г.

Муниципальное унитарное предприятие
города Минусинска «ЗЕМЛИ ГОРОДА»

**Проект внесения изменений в проект межевания территории
города Минусинска, в районе многоквартирного дома, ул.
Тимирязева, д. 7**

Проект межевания территории
(ПМ)

Основная (утверждаемая) часть проекта межевания
Материалы по обоснованию проекта межевания

Директор МУП «Земли города»

А.И. Целуев

г. Минусинск
2023 г.

Содержание

1. Общие данные.
2. Перечень и сведения о площади образуемого земельного участка, в том числе возможные способы его образования.
3. Каталог координат, концевых и поворотных точек образованных земельным участком.
4. Каталог координат концевых и поворотных точек красных линий.
5. Перечень координат характерных точек территории, в отношении которой разрабатывается проект внесения изменений в проект межевания.
6. Чертеж проекта внесения изменений в проект межевания.
7. Чертеж материалов по обоснованию проекта внесения изменений в проект межевания.

					Проект внесения изменений в проект межевания территории города Минусинска, в районе многоквартирного дома, ул. Тимирязева, д. 7.		
<i>Изм.</i>	<i>Лист</i>	<i>№ докум.</i>	<i>Подпись</i>	<i>Дата</i>			
<i>Разраб.</i>	<i>Тарханова</i>				<i>Лит.</i>	<i>Лист</i>	<i>Листов</i>
						2	9
					Общие данные МУП «ЗЕМЛИ ГОРОДА» СРО-П-009-05062009		

Общие данные

Проектируемые участки находятся на территории кадастрового квартала с кадастровым номером № 24:53:0110363 Красноярский край г. Минусинск, район ул. Тимирязева, д. 3, ул. Тимирязева, д. 5, ул. Тимирязева, д. 7.

Проект внесения изменений в проект межевания территории города Минусинска, в районе многоквартирного дома, ул. Тимирязева, д. 7 разработан на основании постановления администрации города Минусинска № АГ-617-п от 10.04.2023 г.

Проект внесения изменений в проект межевания территории города Минусинска, в районе многоквартирного дома, ул. Тимирязева, д. 7, выполнен в соответствии с требованиями Градостроительного кодекса РФ, правилами землепользования и застройки города Минусинска, местными нормами градостроительного проектирования, государственными нормами, правилами, стандартами.

Проектируемые участки находятся в юго-западной части жилого района города Минусинска.

Общая площадь проектируемой территории составляет:

1. ул. Тимирязева, д. 7	4013,84 м ²
2. ул. Тимирязева, д. 3	3688,46 м ²
3. ул. Тимирязева, д. 5	5246,75 м ²

Проектируемые участки предназначены для организации придомовой территории многоквартирного жилого дома. Категория земель образуемых участков: Земли населенных пунктов. Вид разрешенного использования образуемых земельных участков: многоэтажная жилая застройка (высотная застройка).

В качестве исходных данных использованы топографические и электронные карты города Минусинска, а также топографическая съемка земельных участков по адресу: Красноярский край, г. Минусинск, ул. Тимирязева, д. 3, ул. Тимирязева, д. 5, ул. Тимирязева, д. 7, выполненная МУП «Земли города» в 2023 году.

Система координат – местная зона № 167.

					Проект внесения изменений в проект межевания территории города Минусинска, в районе многоквартирного дома, ул. Тимирязева, д. 7.			
Изм.	Лист	№ докум.	Подпись	Дата				
Разраб.	Тарханова					Лит.	Лист	Листов
					Общие данные			
					МУП «ЗЕМЛИ ГОРОДА» Г. Минусинск СРО-П-009-05062009			
					3	9		

Таблица 1. - Перечень и сведения о площади образуемых земельных участков, в том числе возможные способы их образования

№ образуемого земельного участка	Площадь образуемого земельного участка, S, м ²	Способ образования земельного участка
1	2	3
1	4013,84	Перераспределение земельного участка с кадастровым номером 24:53:0110363:193 с землями, находящимися в государственной или муниципальной собственности
2	3688,46	Перераспределение земельного участка с кадастровым номером 24:53:0110363:194 с землями, находящимися в государственной или муниципальной собственности
3	5246,75	Перераспределение земельного участка с кадастровым номером 24:53:0110363:192 с землями, находящимися в государственной или муниципальной собственности

						Лист
Изм.	Лист	№ докум.	Подпись	Дата		4

Таблица 2. – Каталог координат, конечных и поворотных точек образованных земельными участками

Участок № 1 «ул. Тимирязева, д. 7»			
№ точки	Координаты, м		Средняя квадратическая погрешность положения характерной точки (Mt), м
	X	Y	
1	2	3	4
1	374582.13	18757.83	0,10
2	374610.82	18736.46	0,10
3	374627.59	18758.59	0,10
4	374632.45	18757.88	0,10
5	374635.58	18757.37	0,10
6	374640.20	18754.72	0,10
7	374648.37	18765.93	0,10
8	374644.91	18769.33	0,10
9	374640.95	18772.38	0,10
10	374643.98	18776.34	0,10
11	374645.57	18775.12	0,10
12	374676.85	18816.22	0,10
13	374647.43	18839.51	0,10
14	374601.14	18749.79	0,10
15	374602.49	18748.70	0,10
16	374603.57	18750.04	0,10
17	374602.24	18751.13	0,10

						Лист
Изм.	Лист	№ докум.	Подпись	Дата		5

Участок № 2 «ул. Тимирязева, д. 3»			
	X	Y	
1	2	3	4
18	374787.39	18604.92	0,10
19	374794.18	18613.79	0,10
20	374797.22	18617.76	0,10
21	374817.31	18644.00	0,10
22	374742.53	18685.76	0,10
23	374719.81	18655.26	0,10

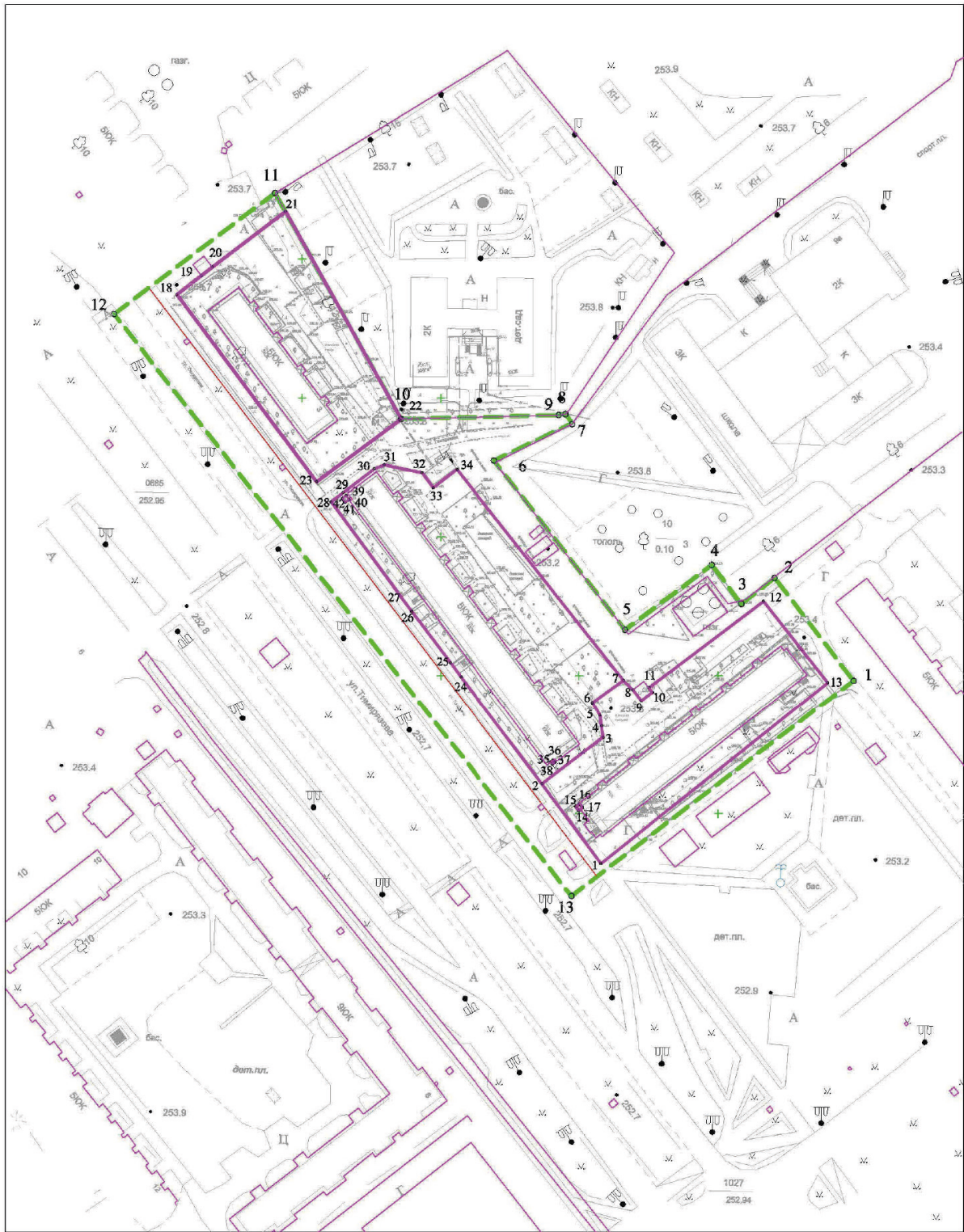
Участок № 3 «ул. Тимирязева, д. 5»			
№ точки	Координаты, м		Средняя квадратическая погрешность положения характерной точки (Mt), м
	X	Y	
1	2	3	4
2	374610.82	18736.46	0,10
24	374649.54	18707.31	0,10
25	374654.71	18703.47	0,10
26	374673.23	18689.48	0,10
27	374678.31	18685.71	0,10
28	374712.65	18660.36	0,10
29	374715.93	18664.80	0,10
30	374724.57	18675.99	0,10
31	374726.00	18679.58	0,10
32	374723.12	18693.16	0,10
33	374717.71	18697.25	0,10
34	374724.26	18705.88	0,10
7	374648.37	18765.93	0,10
6	374640.20	18754.72	0,10

						Лист
						6
Изм.	Лист	№ докум.	Подпись	Дата		

Таблица 3. - Каталог координат конечных и поворотных точек красных линий

№ точки	Координаты, м		Средняя квадратическая погрешность положения характерной точки (Mt), м
	X	Y	
1	2	3	4
1	374577.47	18756.34	0,10
2	374789.70	18594.89	0,10

									Лист
Изм.	Лист	№ докум.	Подпись	Дата					8



Условные обозначения

- 1 Номер образуемого земельного участка
- 8 Номер поворотных точек образуемого земельного участка
- Обозначение образуемого земельного участка
- Обозначение существующих земельных участков
- Красные линии
- Граница территории, в отношении которой принято решение о подготовке проекта межевания
- Существующие объекты капитального строительства

Линий отступа от красных линий данным проектом не предусмотрено

						Проект внесения изменений в проект межевания территории города Мытишки, в районе микрофизического дома, ул. Тимирязева, 37		
Изм.	Колуч.	Лист	Масш.	Подп.	Дата	Страниц	Лист	Листов
						П	1	1
Разработал: Гарханова						Чертеж проекта внесения изменений в проект межевания территории города Мытишки, в районе микрофизического дома, ул. Тимирязева, 37		
						МУП "Земля города" г. Мытишки		

Информационное сообщение
о проведении публичных слушаний по обсуждению
проекта внесения изменений в проект межевания территорий
муниципального образования город Минусинск, в районе ул.
Красноармейская, д.21, ул. Профсоюзов, д.52

В соответствии с постановлением Администрации города Минусинска от 08.06.2023 № АГ-1146-п «О проведении публичных слушаний по рассмотрению документации по планировке территории города Минусинска» публичные слушания состоятся 27 июня 2023 года в 10 часов 30 минут, по адресу: г. Минусинск, ул. Гоголя, 63, 2 этаж.

В период с 08.06.2023 по 26.06.2023 будет организована экспозиция материалов по рассматриваемым проектам по адресу:
- г. Минусинск, ул. Гоголя, 63, 2 этаж, Управление архитектуры,

градостроительства и землепользования администрации города Минусинска;

Материалы проекта размещены в газете «Минусинск официальный» и на официальном сайте Администрации города Минусинска (Главная » Администрация » Градостроительная деятельность » Документация по планировке территории).

Письменные предложения и замечания по проекту, вынесенному на публичные слушания, направляются в комиссию в период с момента опубликования информационного сообщения о проведении публичных слушаний, по адресу: Россия, Красноярский край, г. Минусинск, ул. Гоголя, 68, 2 этаж каб. 14, с 9:00 до 13:00, с 14:00 до 18:00 и электронной почте: arkhitek2025@mail.ru, kans@admn.kristel.ru, кроме выходных дней. Предложения и замечания по проектам, вынесенным на публичные слушания, должны соответствовать предмету публичных слушаний.

Приложение

к постановлению Администрации
города Минусинска

от _____ № _____

Муниципальное унитарное предприятие
города Минусинска «ЗЕМЛИ ГОРОДА»

Проект внесения изменений в проект межевания территории
муниципального образования город Минусинск, в районе
ул. Красноармейская, д.21, ул. Профсоюзов, д.52

Проект межевания территории
(ПМ)

г. Минусинск
2023 г.

Муниципальное унитарное предприятие
города Минусинска «ЗЕМЛИ ГОРОДА»

**Проект внесения изменений в проект межевания территории
муниципального образования город Минусинск, в районе
ул. Красноармейская, д.21, ул. Профсоюзов, д.52**

Проект межевания территории
(ПМ)

Основная (утверждаемая) часть проекта межевания
Материалы по обоснованию проекта межевания

Директор МУП «Земли города»

А.И. Целуев

г. Минусинск
2023 г.

Содержание

1. Общие данные.
2. Перечень и сведения о площади образуемого земельного участка, в том числе возможные способы его образования.
3. Каталог координат, конечных и поворотных точек образованных земельным участком.
4. Каталог координат конечных и поворотных точек красных линий.
5. Перечень координат характерных точек территории, в отношении которой разрабатывается проект внесения изменений в проект межевания.
6. Чертеж проекта внесения изменений в проект межевания.
7. Чертеж материалов по обоснованию проекта внесения изменений в проект межевания.

					<i>Проект внесения изменений в проект межевания территории муниципального образования город Минусинск, в районе ул. Красноармейская, д.21, ул. Профсоюзв, д.52</i>		
<i>Изм.</i>	<i>Лист</i>	<i>№ докум.</i>	<i>Подпись</i>	<i>Дата</i>			
<i>Разраб.</i>	<i>Тарханова</i>					<i>Лит.</i>	<i>Лист</i>
							<i>Листов</i>
							2
							12
					<i>Общие данные</i>	МУП «ЗЕМЛИ ГОРОДА»	
						СРО-П-009-05062009	

Общие данные

Проектируемые участки находятся на территории кадастрового квартала с кадастровым номером № 24:53:0110193 Красноярский край г. Минусинск, район ул. Красноармейская, д.21, ул. Профсоюзов, д.52.

Проект внесения изменений в проект межевания территории муниципального образования город Минусинск, в районе ул. Красноармейская, д.21, ул. Профсоюзов, д.52, разработан на основании постановления администрации города Минусинска № АГ-1827-п от 07.09.2022 г.

Проект внесения изменений в проект межевания территории муниципального образования город Минусинск, в районе ул. Красноармейская, д.21, ул. Профсоюзов, д.52, выполнен в соответствии с требованиями Градостроительного кодекса РФ, правилами землепользования и застройки города Минусинска, местными нормами градостроительного проектирования, государственными нормами, правилами, стандартами.

Проектируемые участки находятся в северной части жилого района города Минусинска.

Общая площадь проектируемой территории составляет:

1. ул. Красноармейская, д. 21	5238,21 м ²
2. ул. Профсоюзов, д. 52	3597,82 м ²
3. ул. Красноармейская, д. 20	4242,73 м ²

Категория земель образуемых участков: Земли населенных пунктов. Вид разрешенного использования образуемого земельного участка №1, № 2: строительство и эксплуатация многоквартирных жилых домов. Вид разрешенного использования образуемого земельного участка №3: среднеэтажная жилая застройка (код – 2.5).

В качестве исходных данных использованы топографические и электронные карты города Минусинска. Топографическая съемка земельного участка, в районе ул. Красноармейская, д.21, ул. Профсоюзов, д.52, выполненная МУП «Земли города» в 2023 г. в масштабе М 1:500.

Система координат – МСК 167.

					Проект внесения изменений в проект межевания территории муниципального образования город Минусинск, в районе ул. Красноармейская, д.21, ул. Профсоюзов, д.52		
Изм.	Лист	№ докум.	Подпись	Дата			
Разраб.	Тарханова				Лит.	Лист	Листов
					3	12	
Общие данные					МУП «ЗЕМЛИ ГОРОДА»		
					СРО-П-009-05062009		

Таблица 1. - Перечень и сведения о площади образуемого земельного участка, в том числе возможные способы его образования

№ образуемого земельного участка	Площадь образуемого земельного участка, S, м ²	Способ образования земельного участка
1	2	3
1	5238,21	Перераспределение земельного участка с кадастровым номером 24:53:0110193:186 с землями, находящимися в государственной или муниципальной собственности
2	3597,82	Перераспределение земельного участка с кадастровым номером 24:53:0110193:241 с землями, находящимися в государственной или муниципальной собственности
3	4242,73	Перераспределение земельных участков с кадастровыми номерами 24:53:0110193:21, 24:53:0110193:1374 с землями, находящимися в государственной или муниципальной собственности

Таблица 2. – Каталог координат, конечных и поворотных точек образованных земельным участком

Участок № 1 «ул. Красноармейская, д.21»			
№ точки	Координаты, м		Средняя квадратическая погрешность положения характерной точки (Mt), м
	X	Y	
1	2	3	4
1	376714.62	19531.77	0,10
2	376713.76	19535.89	0,10
3	376736.57	19557.95	0,10
4	376740.07	19562.13	0,10
5	376722.74	19586.62	0,10
6	376710.86	19584.01	0,10
7	376615.00	19562.90	0,10
8	376621.72	19535.01	0,10
9	376623.62	19521.67	0,10
10	376641.87	19525.44	0,10
11	376642.99	19521.41	0,10
12	376647.97	19517.60	0,10
13	376665.17	19522.26	0,10
14	376666.20	19527.34	0,10
15	376680.87	19531.45	0,10
16	376679.35	19537.02	0,10
17	376686.84	19539.07	0,10
18	376689.30	19529.94	0,10
19	376701.83	19533.00	0,10
20	376702.54	19529.40	0,10
21	376732.17	19567.49	0,10

											Лист
Изм.	Лист	№ докум.	Подпись	Дата							5

22	376731.78	19569.18	0,10
23	376730.09	19568.80	0,10
24	376730.49	19567.11	0,10
25	376693.77	19531.34	0,10
26	376693.33	19533.01	0,10
27	376691.65	19532.57	0,10
28	376692.10	19530.90	0,10
29	376619.92	19557.32	0,10
30	376619.41	19558.97	0,10
31	376617.76	19558.48	0,10
32	376618.26	19556.82	0,10
33	376702.11	19533.67	0,10
34	376701.66	19535.34	0,10
35	376699.99	19534.87	0,10
36	376700.44	19533.20	0,10
37	376626.33	19533.77	0,10
38	376625.87	19535.44	0,10
39	376624.20	19534.99	0,10
40	376624.66	19533.32	0,10
Участок № 2 «ул. Профсоюзов, д.52»			
№ точки	Координаты, м		Средняя квадратическая погрешность положения характерной точки (Mt), м
	X	Y	
1	2	3	4
41	376615.57	19636.16	0,10

						Лист
Изм.	Лист	№ докум.	Подпись	Дата		6

42	376622.17	19608.53	0,10
43	376590.39	19601.73	0,10
44	376566.49	19716.27	0,10
45	376555.08	19713.16	0,10
46	376552.24	19730.50	0,10
47	376570.18	19736.81	0,10
48	376572.11	19727.87	0,10
49	376586.69	19731.01	0,10
50	376595.98	19718.17	0,10
51	376596.14	19717.51	0,10
52	376589.61	19715.09	0,10
53	376590.47	19711.36	0,10
54	376591.68	19711.63	0,10
55	376593.03	19705.47	0,10
56	376591.90	19705.18	0,10
57	376593.63	19697.69	0,10
58	376594.83	19697.98	0,10
59	376597.29	19687.05	0,10
60	376601.04	19688.05	0,10
61	376601.26	19686.89	0,10
62	376598.52	19686.18	0,10
63	376599.15	19683.16	0,10
64	376598.25	19682.91	0,10
65	376600.42	19673.65	0,10
66	376599.25	19673.39	0,10
67	376600.31	19668.79	0,10
68	376601.49	19669.06	0,10

						Лист
						7
Изм.	Лист	№ докум.	Подпись	Дата		

69	376602.92	19662.88	0,10
70	376601.72	19662.59	0,10
71	376603.46	19655.10	0,10
72	376604.63	19655.40	0,10
73	376606.94	19645.45	0,10
74	376605.77	19645.19	0,10
75	376607.52	19637.73	0,10
76	376608.68	19637.99	0,10
77	376609.43	19634.84	0,10
Участок № 3 «ул. Красноармейская, д.20»			
№ точки	Координаты, м		Средняя квадратическая погрешность положения характерной точки (Mт), м
	X	Y	
1	2	3	4
78	376669.17	19582.00	0,10
79	376702.25	19589.40	0,10
80	376701.81	19591.92	0,10
81	376700.51	19598.09	0,10
82	376701.23	19598.25	0,10
83	376695.53	19625.87	0,10
84	376691.49	19624.88	0,10
85	376686.25	19628.84	0,10
86	376665.11	19624.36	0,10
42	376643.04	19619.65	0,10
87	376639.28	19618.86	0,10
88	376623.06	19615.37	0,10
89	376620.67	19614.83	0,10
90	376622.17	19608.53	0,10
91	376592.97	19602.28	0,10

					Лист
Изм.	Лист	№ докум.	Подпись	Дата	8

92	376594.91	19593.25	0,10
93	376599.62	19570.99	0,10
94	376607.64	19567.46	0,10
95	376651.13	19577.66	0,10

							<i>Лист</i>
							9
<i>Изм.</i>	<i>Лист</i>	<i>№ докум.</i>	<i>Подпись</i>	<i>Дата</i>			

Таблица 3. - Каталог координат конечных и поворотных точек красных линий

№ точки	Координаты, м		Средняя квадратическая погрешность положения характерной точки (Mt), м
	X	Y	
1	2	3	4
1	376740.07	19562.13	0,10
2	376722.74	19586.62	0,10
3	376695.53	19625.87	0,10
4	376590.39	19601.73	0,10
5	376562.75	19734.20	0,10
6	376552.24	19730.50	0,10

								<i>Лист</i>
<i>Изм.</i>	<i>Лист</i>	<i>№ докум.</i>	<i>Подпись</i>	<i>Дата</i>				10

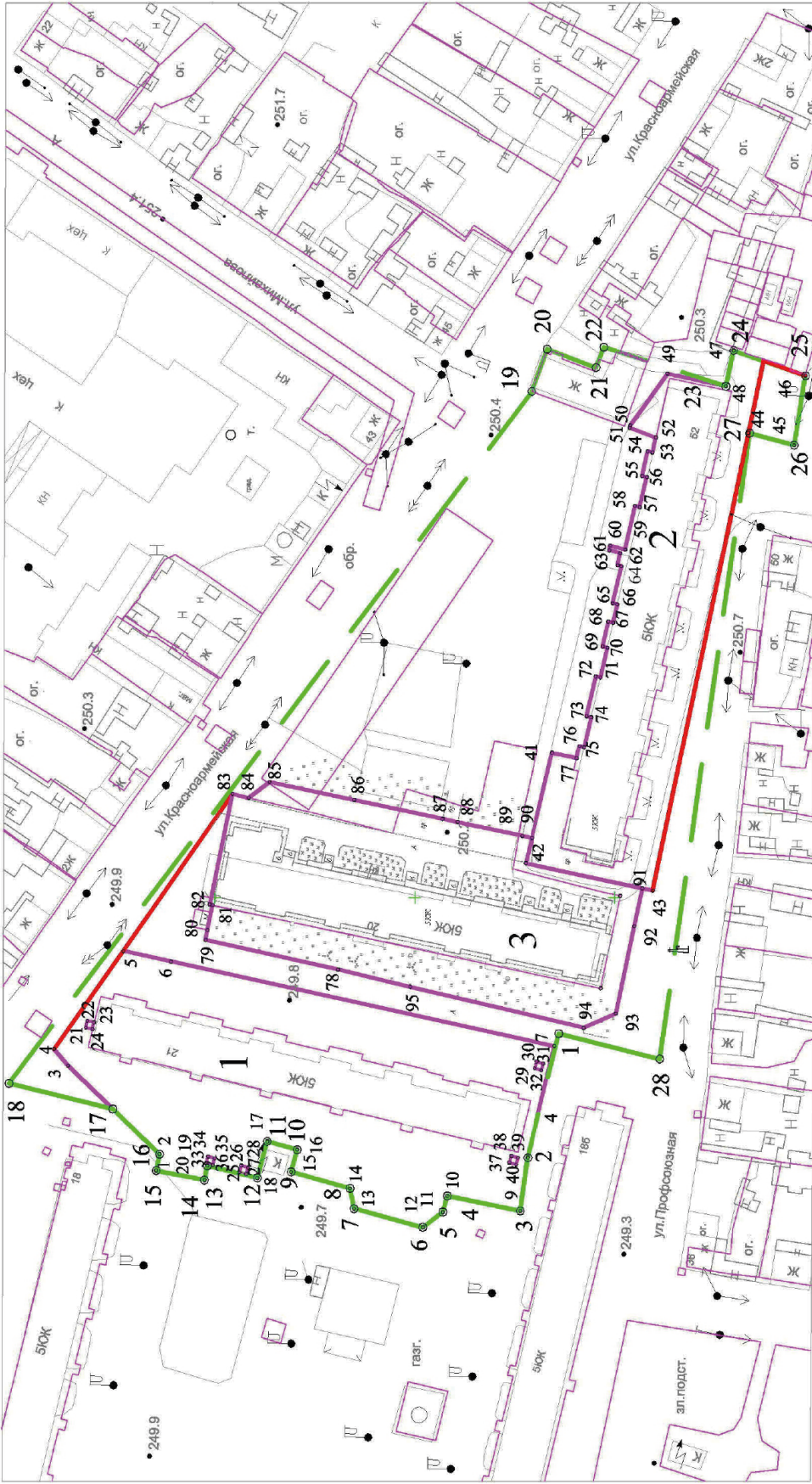
Таблица 4. - Перечень координат характерных точек территории, в отношении которой разрабатывается проект межевания.

№ точки	Координаты, м		Средняя квадратическая погрешность положения характерной точки (Mт), м
	X	Y	
1	2	3	4
1	376613.87	19565.98	0,10
2	376621.72	19535.01	0,10
3	376623.62	19521.67	0,10
4	376641.87	19525.44	0,10
5	376642.99	19521.41	0,10
6	376647.97	19517.60	0,10
7	376665.17	19522.26	0,10
8	376666.20	19527.34	0,10
9	376680.87	19531.45	0,10
10	376679.35	19537.02	0,10
11	376686.84	19539.07	0,10
12	376689.30	19529.94	0,10
13	376701.83	19533.00	0,10
14	376702.54	19529.40	0,10
15	376714.62	19531.77	0,10
16	376713.76	19535.89	0,10
17	376725.38	19547.12	0,10
18	376751.32	19553.58	0,10
19	376620.70	19726.63	0,10
20	376616.80	19737.11	0,10
21	376604.53	19732.54	0,10
22	376602.63	19737.64	0,10
23	376572.11	19727.87	0,10





						Лист
						11
Изм.	Лист	№ докум.	Подпись	Дата		

24	376570.18	19736.81	0,10
25	376552.24	19730.50	0,10
26	376555.08	19713.16	0,10
27	376566.20	19716.19	0,10
28	376588.62	19559.63	0,10

						<i>Лист</i>
						12
<i>Изм.</i>	<i>Лист</i>	<i>№ докум.</i>	<i>Подпись</i>	<i>Дата</i>		



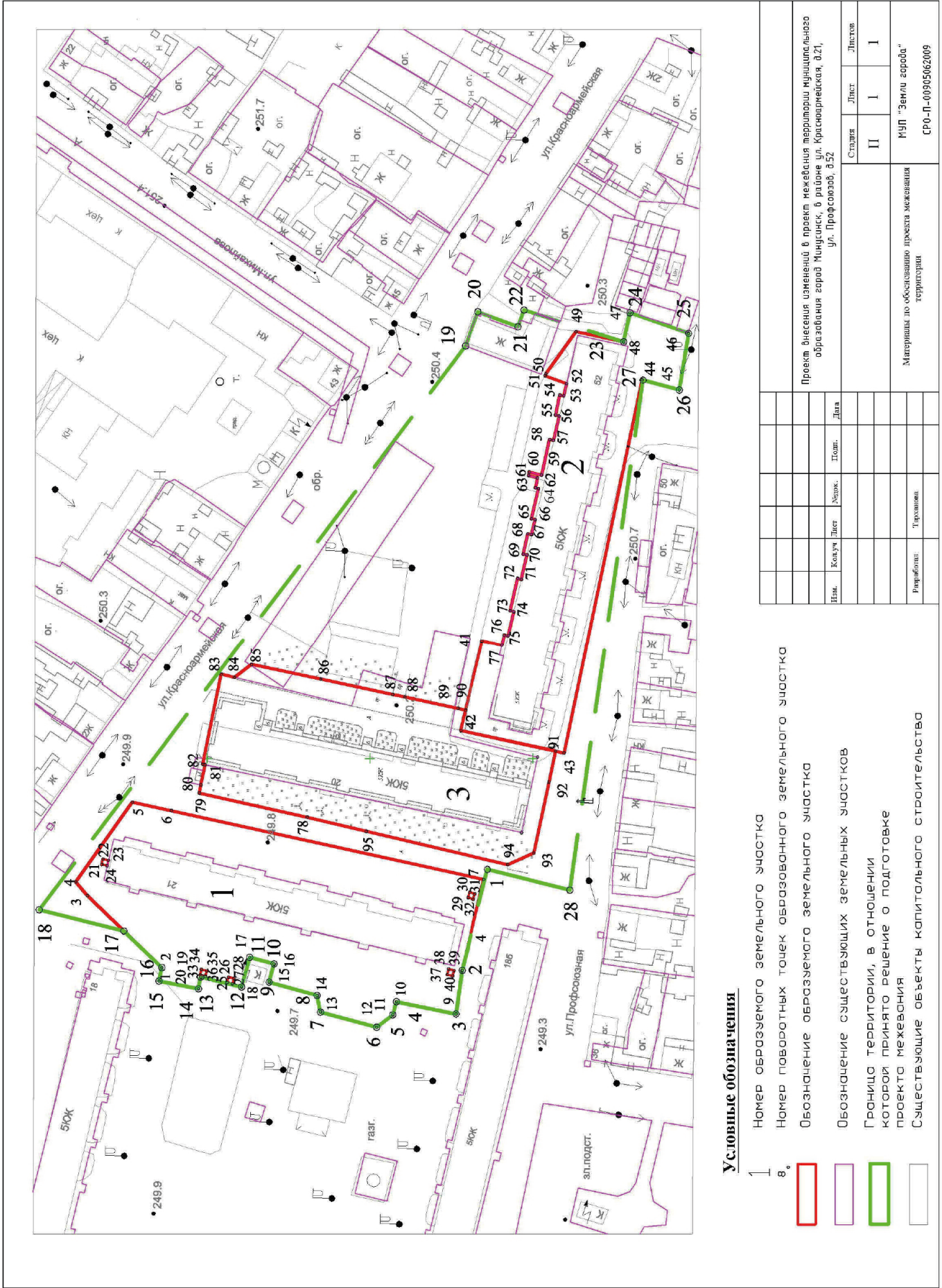
Условные обозначения

- 1 Номер образуемого земельного участка
- 8.  Номер поворотных точек образуемого земельного участка
-  Обозначение образуемого земельного участка
-  Обозначение существующих земельных участков
-  Красные линии
- Граница территории, в отношении которой принято решение о подготовке проекта межевания

Существующие объекты капитального строительства

Линий отступа от красных линий данным проектом не предусмотрено

Имя	Колуч	Лист	Формат	Дата											
Разработал	Тарасова											Страна	Лист	Листов	
Проект внесения изменений в проект межевания территории муниципального образования город Минусинск, в районе ул. Красноварлейковская, д.21, ул. Профсоюзной, д.52													II	I	I
Чертеж проекта внесения изменений в проект межевания территории муниципального образования город Минусинск, в районе ул. Красноварлейковская, д.21, ул. Профсоюзной, д.52													МУП "Земли города" СРО-П-00905062009		



Условные обозначения

- 1. Номер образуемого земельного участка
- 8. Номер поворотных точек образованного земельного участка
- Обозначение образуемого земельного участка
- Обозначение существующих земельных участков
- Граница территории, в отношении которой принято решение о подготовке проекта межевания
- Существующие объекты капитального строительства

Имя	Конуч	Лист	№пов.	Подп.	Дата

Проект внесения изменений в проект межевания территории муниципального образования город Минусинск, в районе ул. Красноармейская, д.21, ул. Профсоюзная, д.52	Стация	Лист	Листов
	II	I	I
МУП "Земли города"		СРО-П-00905062009	

Материалы по обоснованию проекта межевания территории	
Разработчик: _____	Проверено: _____

**Информационное сообщение
о проведении публичных слушаний по обсуждению
проекта внесения изменений в проект межевания территории
города Минусинска, в районе многоквартирных домов пр.
Сафьяновых, д.6, пр. Сафьяновых, д.22, пр. Сафьяновых, д.8**

В соответствии с постановлением Администрации города Минусинска от 08.06.2023 № АГ-1146-п «О проведении публичных слушаний по рассмотрению документации по планировке территории города Минусинска» публичные слушания состоятся 27 июня 2023 года в 12 часов 00 минут, по адресу: г. Минусинск, ул. Гоголя, 63, 2 этаж.

В период с 08.06.2023 по 26.06.2023 будет организована экспозиция материалов по рассматриваемым проектам по адресу:

- г. Минусинск, ул. Гоголя, 63, 2 этаж, Управление архитектуры,

градостроительства и землепользования администрации города Минусинска;

Материалы проекта размещены в газете «Минусинск официальный» и на официальном сайте Администрации города Минусинска (Главная » Администрация » Градостроительная деятельность » Документация по планировке территории).

Письменные предложения и замечания по проекту, вынесенному на публичные слушания, направляются в комиссию в период с момента опубликования информационного сообщения о проведении публичных слушаний, по адресу: Россия, Красноярский край, г. Минусинск, ул. Гоголя, 68, 2 этаж каб. 14, с 9:00 до 13:00, с 14:00 до 18:00 и электронной почте: arkhitek2025@mail.ru, kans@adm.kristel.ru, кроме выходных дней. Предложения и замечания по проектам, вынесенным на публичные слушания, должны соответствовать предмету публичных слушаний.

Приложение
к постановлению Администрации
города Минусинска
от _____ № _____

Муниципальное унитарное предприятие
города Минусинска «ЗЕМЛИ ГОРОДА»

**Проект внесения изменений в проект межевания территории
города Минусинска, в районе многоквартирных домов, пр.
Сафьяновых, д.6, пр. Сафьяновых, д.22, пр. Сафьяновых, д.8**

Проект межевания территории
(ПМ)

г. Минусинск
2023 г.

Муниципальное унитарное предприятие
города Минусинска «ЗЕМЛИ ГОРОДА»

**Проект внесения изменений в проект межевания территории
города Минусинска, в районе многоквартирных домов, пр.
Сафьяновых, д.6, пр. Сафьяновых, д.22, пр. Сафьяновых, д.8**

Проект межевания территории
(ПМ)

Основная (утверждаемая) часть проекта межевания
Материалы по обоснованию проекта межевания

Директор МУП «Земли города»

А.И. Целуев

г. Минусинск
2023 г.

Содержание

1. Общие данные.
2. Перечень и сведения о площади образуемого земельного участка, в том числе возможные способы его образования.
3. Каталог координат, конечных и поворотных точек образованных земельным участком.
4. Каталог координат конечных и поворотных точек красных линий.
5. Перечень координат характерных точек территории, в отношении которой разрабатывается проект внесения изменений в проект межевания.
6. Чертеж проекта внесения изменений в проект межевания.
7. Чертеж материалов по обоснованию проекта внесения изменений в проект межевания.

					<i>Проект внесения изменений в проект межевания территории города Минусинска, в границах ул. Маршала Жукова - ул. Колмакова - ул. Кызыльская - ул. Малахитовая</i>			
<i>Изм.</i>	<i>Лист</i>	<i>№ докум.</i>	<i>Подпись</i>	<i>Дата</i>				
<i>Разраб.</i>	<i>Тарханова</i>				<i>Общие данные</i>	<i>Лит.</i>	<i>Лист</i>	<i>Листов</i>
							2	15
						МУП «ЗЕМЛИ ГОРОДА»		
						СРО-П-009-05062009		

Общие данные

Проектируемые участки находятся на территории кадастрового квартала с кадастровым номером № 24:53:0110372 Красноярский край г. Минусинск, район пр. Сафьяновых, д.6, пр. Сафьяновых, д.22, пр. Сафьяновых, д.8.

Проект внесения изменений в проект межевания территории города Минусинска, в районе многоквартирных домов, пр. Сафьяновых, д.6, пр. Сафьяновых, д.22, пр. Сафьяновых, д.8 выполнен на основании постановления администрации города Минусинска № АГ -655-п от 12.04.2023 г.

Проект внесения изменений в проект межевания территории города Минусинска, в районе многоквартирных домов, пр. Сафьяновых, д.6, пр. Сафьяновых, д.22, пр. Сафьяновых, д.8, выполнен в соответствии с требованиями Градостроительного кодекса РФ, правилами землепользования и застройки города Минусинска, местными нормами градостроительного проектирования, государственными нормами, правилами, стандартами.

Проектируемые участки находятся в юго-западной части жилого района города Минусинска.

Общая площадь проектируемой территории составляет:

1. пр. Сафьяновых, д.6	10396,80 м ²
2. пр. Сафьяновых, д.22	9424,15 м ²
3. пр. Сафьяновых, д.8	4472,27 м ²
4. ул. Тимирязева, д. 16	1994,59 м ²
5. ул. Абаканская, д. 61	7396,00 м ²
6. ул. Тимирязева, д. 18	4742,67 м ²
7. ул. Абаканская, д. 55	9741,36 м ²
8. ул. Тимирязева, д. 14	8174,25 м ²

Проектируемые участки предназначены для организации придомовой территории многоквартирного жилого дома. Категория земель образуемых участков: Земли населенных пунктов. Вид разрешенного использования образуемых земельных участков: многоэтажная жилая застройка (высотная застройка).

В качестве исходных данных использованы топографические и электронные карты города Минусинска, а также топографическая съемка земельных участков по адресу: Красноярский край, г. Минусинск, ул. Тимирязева, д. 14, ул. Абаканская, 55 выполненная МУП «Земли города» в 2023 году.

Система координат – местная зона № 167.

					Проект внесения изменений в проект межевания территории города Минусинска, в районе многоквартирных домов, пр. Сафьяновых, д.6, пр. Сафьяновых, д.22, пр. Сафьяновых, д.8		
Изм.	Лист	№ докум.	Подпись	Дата			
Разраб.	Тарханова				Лит.	Лист	Листов
						3	15
Общие данные					МУП «ЗЕМЛИ ГОРОДА» СРО-П-009-05062009		

Таблица 1. - Перечень и сведения о площади образуемых земельных участков, в том числе возможные способы их образования

№ образуемого земельного участка	Площадь образуемого земельного участка, S, м ²	Способ образования земельного участка
1	2	3
1	10396,80	Перераспределение земельного участка с кадастровым номером 24:53:0110372:7 с землями, находящихся в государственной или муниципальной собственности
2	9424,15	Перераспределение земельного участка с кадастровым номером 24:53:0110372:46 с землями, находящихся в государственной или муниципальной собственности
3	4472,27	Перераспределение земельного участка с кадастровым номером 24:53:0110372:45 с землями, находящихся в государственной или муниципальной собственности
4	1994,59	Перераспределение земельного участка с кадастровым номером 24:53:0110372:53 с землями, находящихся в государственной или муниципальной собственности
5	7396,0	Перераспределение земельного участка с кадастровым номером 24:53:0110372:109 с землями, находящихся в государственной или муниципальной собственности
6	4742,67	Перераспределение земельного участка с кадастровым номером 24:53:0110372:44 с землями, находящихся в государственной или муниципальной собственности
7	9740,36 м ²	Перераспределение земельного участка с кадастровым номером 24:53:0110372:52 с землями, находящихся в государственной или муниципальной собственности
8	8174,25 м ²	Перераспределение земельного участка с кадастровым номером 24:53:0110372:50 с землями, находящихся в государственной или муниципальной собственности

						Лист
						4
Изм.	Лист	№ докум.	Подпись	Дата		

Таблица 2. – Каталог координат, конечных и поворотных точек образованных земельным участком

Участок № 1 «пр. Сафьяновых, д.6»			
№ точки	Координаты, м		Средняя квадратическая погрешность положения характерной точки (Mt), м
	X	Y	
1	2	3	4
1	374078.62	18481.85	0,10
2	374072.96	18508.73	0,10
3	374067.89	18510.68	0,10
4	374030.38	18530.00	0,10
5	374009.41	18503.67	0,10
6	373981.38	18515.19	0,10
7	373901.54	18578.08	0,10
8	373872.99	18542.32	0,10
9	373956.73	18480.13	0,10
10	373905.20	18575.09	0,10
11	373876.43	18539.74	0,10
12	374062.91	18477.38	0,10
13	374071.67	18489.53	0,10
14	374071.32	18492.39	0,10
15	374072.26	18492.50	0,10
16	374072.05	18494.40	0,10
17	374078.62	18481.85	0,10
18	374085.97	18491.55	0,10
19	374073.27	18508.32	0,10
Участок № 2 «пр. Сафьяновых, д. 22»			
№ точки	Координаты, м		Средняя квадратическая погрешность положения характерной точки (Mt), м
	X	Y	
1	2	3	4
1	374107.17	18833.23	0,10
2	374123.12	18819.39	0,10
3	374186.98	18766.57	0,10
4	374190.22	18765.94	0,10
5	374235.70	18731.75	0,10
6	374237.21	18733.72	0,10
7	374239.19	18732.24	0,10
8	374248.51	18744.68	0,10
9	374252.41	18741.76	0,10
10	374267.91	18762.59	0,10
11	374277.05	18784.97	0,10
12	374200.92	18810.18	0,10
13	374132.52	18864.81	0,10
14	374108.61	18834.82	0,10

						Лист
Изм.	Лист	№ докум.	Подпись	Дата		5

Участок № 3 «пр. Сафьяновых, д. 8»			
№ точки	Координаты, м		Средняя квадратическая погрешность положения характерной точки (Mt), м
	X	Y	
1	2	3	4
1	374014.89	18544.37	0,10
2	374011.84	18540.46	0,10
3	373999.04	18525.62	0,10
4	374000.50	18524.19	0,10
5	373992.45	18518.21	0,10
6	373981.37	18515.19	0,10
7	373905.32	18575.09	0,10
8	373917.84	18590.98	0,10
9	373932.11	18609.10	0,10
10	374007.79	18542.44	0,10
11	374006.55	18543.65	0,10
12	374005.35	18542.38	0,10
13	374006.60	18541.20	0,10
14	373970.29	18578.84	0,10
15	373966.37	18581.93	0,10
16	373963.27	18578.01	0,10
17	373967.21	18574.92	0,10
18	373948.18	18586.49	0,10
19	373949.25	18587.86	0,10
20	373947.87	18588.92	0,10
21	373946.81	18587.55	0,10
22	373948.32	18591.39	0,10
23	373949.39	18592.76	0,10
24	373948.02	18593.83	0,10
25	373946.94	18592.46	0,10
26	373944.54	18591.75	0,10
27	373943.46	18590.40	0,10
28	373944.81	18589.33	0,10
29	373945.88	18590.68	0,10
30	373944.23	18588.18	0,10
31	373943.59	18587.37	0,10
32	373944.40	18586.75	0,10
33	373945.03	18587.55	0,10
34	373945.36	18585.98	0,10
35	373946.17	18585.36	0,10
36	373946.79	18586.17	0,10
37	373945.99	18586.79	0,10
38	373932.93	18605.01	0,10
39	373932.17	18606.57	0,10
40	373930.61	18605.80	0,10
41	373931.38	18604.25	0,10

						Лист
Изм.	Лист	№ докум.	Подпись	Дата		6

Участок №4 «ул. Тимирязева, д. 16»			
№ точки	Координаты, м		Средняя квадратическая погрешность положения характерной точки (Mt), м
	X	Y	
1	2	3	4
1	374256.90	18900.33	0,10
2	374230.67	18920.34	0,10
3	374223.13	18911.36	0,10
4	374224.07	18910.59	0,10
5	374220.49	18906.27	0,10
6	374218.55	18907.87	0,10
7	374210.86	18898.57	0,10
8	374207.17	18901.48	0,10
9	374194.10	18884.64	0,10
10	374224.67	18860.71	0,10
11	374215.13	18850.22	0,10
12	374221.42	18844.29	0,10
13	374229.78	18853.91	0,10
14	374226.80	18856.58	0,10
15	374234.92	18865.73	0,10
16	374231.64	18868.41	0,10

Участок № 5 «ул. Абаканская, д. 61»			
№ точки	Координаты, м		Средняя квадратическая погрешность положения характерной точки (Mt), м
	X	Y	
1	2	3	4
1	374025.88	18366.01	0,10
2	374002.28	18384.32	0,10
3	374007.75	18391.37	0,10
4	374009.56	18392.95	0,10
5	374015.05	18400.66	0,10
6	374010.42	18403.70	0,10
7	374000.22	18411.21	0,10
8	373984.47	18423.55	0,10
9	373997.46	18454.74	0,10
10	374065.99	18477.64	0,10
11	374076.98	18478.56	0,10
12	374078.62	18481.85	0,10
13	374085.96	18491.55	0,10
14	374094.23	18485.05	0,10
15	374110.74	18471.88	0,10
16	374100.51	18458.54	0,10
17	374099.43	18457.08	0,10
18	374100.00	18456.37	0,10
19	374099.18	18455.04	0,10
20	374097.95	18453.15	0,10
21	374096.46	18451.60	0,10
22	374095.50	18450.42	0,10

						Лист
Изм.	Лист	№ докум.	Подпись	Дата		7

23	374094.38	18450.31	0,10
24	374090.65	18445.63	0,10
25	374087.38	18441.23	0,10
26	374087.46	18441.13	0,10
27	374083.64	18436.36	0,10
28	374083.83	18436.24	0,10
29	374083.69	18436.03	0,10
30	374085.56	18434.51	0,10
31	374077.96	18425.42	0,10
32	374062.79	18406.31	0,10
33	374063.82	18405.47	0,10
34	374060.85	18401.81	0,10
35	374059.78	18402.77	0,10
36	374058.60	18401.29	0,10
37	374059.76	18400.28	0,10
38	374053.63	18392.52	0,10
39	374052.57	18393.45	0,10
40	374046.17	18385.47	0,10
41	374044.15	18386.99	0,10
42	374043.67	18386.39	0,10
43	374042.40	18387.47	0,10
44	374042.09	18387.08	0,10
45	374042.39	18386.85	0,10
46	374039.25	18382.95	0,10
47	374040.95	18381.58	0,10
48	374036.52	18375.99	0,10
49	374035.27	18377.05	0,10
50	374032.25	18373.41	0,10
51	374033.10	18372.71	0,10
52	374031.25	18370.46	0,10
53	374030.93	18370.72	0,10
54	374030.01	18369.62	0,10
55	374029.20	18370.28	0,10
56	374028.78	18369.75	0,10
57	374034.56	18376.97	0,10
58	374028.78	18369.75	0,10
59	374023.74	18373.77	0,10
60	374028.43	18379.76	0,10
61	374029.52	18381.00	0,10
62	374021.12	18387.85	0,10
63	374025.47	18384.17	0,10
64	374026.25	18383.55	0,10
65	374020.53	18376.33	0,10
66	374015.49	18380.42	0,10
67	374016.13	18381.19	0,10

						Лист
Изм.	Лист	№ докум.	Подпись	Дата		8

Участок № 6 «ул. Тимирязева, д. 18»			
1	Координаты, м		4
	X	Y	
2	3		
1	374383.40	20184.93	0,10
2	374408.25	20214.94	0,10
3	374397.60	20224.96	0,10
4	374407.15	20235.46	0,10
5	374393.23	20246.36	0,10
6	374390.14	20242.43	0,10
7	374386.21	20245.52	0,10
8	374389.28	20249.44	0,10
9	374376.58	20259.38	0,10
10	374382.90	20267.53	0,10
11	374363.07	20283.07	0,10
12	374355.64	20273.52	0,10
13	374354.24	20273.08	0,10
14	374346.38	20279.08	0,10
15	374314.99	20239.58	0,10
16	374327.44	20254.13	0,10
17	374328.50	20255.50	0,10
18	374329.87	20254.43	0,10
19	374328.80	20253.06	0,10
20	374333.53	20262.08	0,10
21	374334.59	20263.45	0,10
22	374335.96	20262.38	0,10
23	374334.89	20261.01	0,10

Участок № 7 «ул. Абаканская, д. 55»

№ точки	Координаты, м		Средняя квадратическая погрешность положения характерной точки (M _t), м
	X	Y	
2	3		4
1	374318.74	18787.94	0,10
2	374292.33	18808.57	0,10
3	374280.01	18794.90	0,10
4	374274.46	18787.51	0,10
5	374277.05	18784.97	0,10
6	374267.92	18762.60	0,10
7	374252.42	18741.76	0,10
8	374248.51	18744.69	0,10
9	374239.20	18732.25	0,10

						Лист
Изм.	Лист	№ докум.	Подпись	Дата		9

10	374237.21	18733.72	0,10
11	374235.71	18731.76	0,10
12	374232.99	18733.80	0,10
13	374229.43	18728.84	0,10
14	374231.89	18726.54	0,10
15	374234.48	18726.39	0,10
16	374235.64	18724.09	0,10
17	374234.15	18721.89	0,10
18	374230.54	18716.85	0,10
19	374226.47	18711.79	0,10
20	374240.63	18700.00	0,10
21	374244.01	18704.10	0,10
22	374279.88	18674.92	0,10
23	374281.94	18675.86	0,10
24	374286.92	18679.71	0,10
25	374323.84	18726.44	0,10
26	374356.01	18767.98	0,10
27	374370.05	18786.40	0,10
28	374381.34	18801.71	0,10
29	374381.35	18802.73	0,10
30	374367.35	18813.98	0,10
31	374366.69	18813.15	0,10
32	374365.34	18814.25	0,10
33	374366.08	18815.16	0,10
34	374365.67	18815.32	0,10
35	374360.24	18819.61	0,10
36	374360.41	18819.83	0,10

						Лист
						10
Изм.	Лист	№ докум.	Подпись	Дата		

37	374358.87	18821.06	0,10
38	374356.16	18823.00	0,10
39	374344.81	18809.35	0,10
40	374336.16	18798.59	0,10
41	374322.58	18784.28	0,10
42	374356.78	18796.92	0,10
43	374357.74	18798.08	0,10
44	374356.86	18798.76	0,10
45	374356.56	18798.38	0,10
46	374356.05	18798.79	0,10
47	374355.42	18798.00	0,10
48	374355.94	18797.61	0,10
49	374280.22	18696.67	0,10
50	374279.09	18695.35	0,10
51	374280.42	18694.23	0,10
52	374281.54	18695.55	0,10
53	374360.49	18796.57	0,10
54	374362.22	18796.42	0,10
55	374362.37	18798.15	0,10
56	374360.65	18798.30	0,10
57	374320.25	18741.01	0,10
58	374321.28	18742.41	0,10
59	374319.90	18743.44	0,10
60	374318.86	18742.05	0,10

									Лист
									11
Изм.	Лист	№ докум.	Подпись	Дата					

Участок № 8 «ул. Тимирязева, д. 14»			
№ точки	Координаты, м		Средняя квадратическая погрешность положения характерной точки (Mt), м
	X	Y	
1	2	3	4
1	374344.81	18809.35	0,10
2	374356.16	18823.00	0,10
3	374345.24	18831.80	0,10
4	374345.42	18832.02	0,10
5	374343.20	18833.76	0,10
6	374343.03	18833.58	0,10
7	374338.34	18837.39	0,10
8	374338.47	18837.57	0,10
9	374333.86	18841.41	0,10
10	374333.66	18841.13	0,10
11	374324.23	18848.74	0,10
12	374324.31	18848.89	0,10
13	374322.14	18850.78	0,10
14	374321.98	18850.59	0,10
15	374319.41	18852.65	0,10
16	374319.55	18852.83	0,10
17	374317.60	18854.42	0,10
18	374317.44	18854.24	0,10
19	374315.23	18856.00	0,10
20	374315.64	18856.56	0,10
21	374314.09	18857.78	0,10
22	374313.72	18857.21	0,10
23	374307.72	18862.08	0,10
24	374307.82	18862.22	0,10
25	374301.78	18867.23	0,10

						Лист
Изм.	Лист	№ докум.	Подпись	Дата		12

26	374298.62	18869.67	0,10
27	374298.43	18869.49	0,10
28	374293.82	18873.25	0,10
29	374293.94	18873.44	0,10
30	374285.50	18880.19	0,10
31	374284.59	18881.01	0,10
32	374284.71	18881.08	0,10
33	374279.55	18885.22	0,10
34	374279.26	18884.85	0,10
35	374276.14	18887.34	0,10
36	374275.65	18886.74	0,10
37	374274.29	18887.83	0,10
38	374274.77	18888.43	0,10
39	374258.03	18901.63	0,10
40	374231.64	18868.41	0,10
41	374234.93	18865.74	0,10
42	374226.80	18856.59	0,10
43	374229.79	18853.88	0,10
44	374221.42	18844.30	0,10
45	374225.78	18840.20	0,10
46	374223.56	18837.52	0,10
47	374274.46	18787.51	0,10
48	374280.01	18794.90	0,10
49	374292.33	18808.57	0,10
50	374318.74	18787.94	0,10
51	374322.58	18784.28	0,10
52	374336.16	18798.59	0,10

						Лист
Изм.	Лист	№ докум.	Подпись	Дата		13

53	374236.70	18855.69	0,10
54	374239.73	18859.80	0,10
55	374235.70	18862.83	0,10
56	374232.65	18858.72	0,10

Таблица 3. - Каталог координат конечных и поворотных точек красных линий

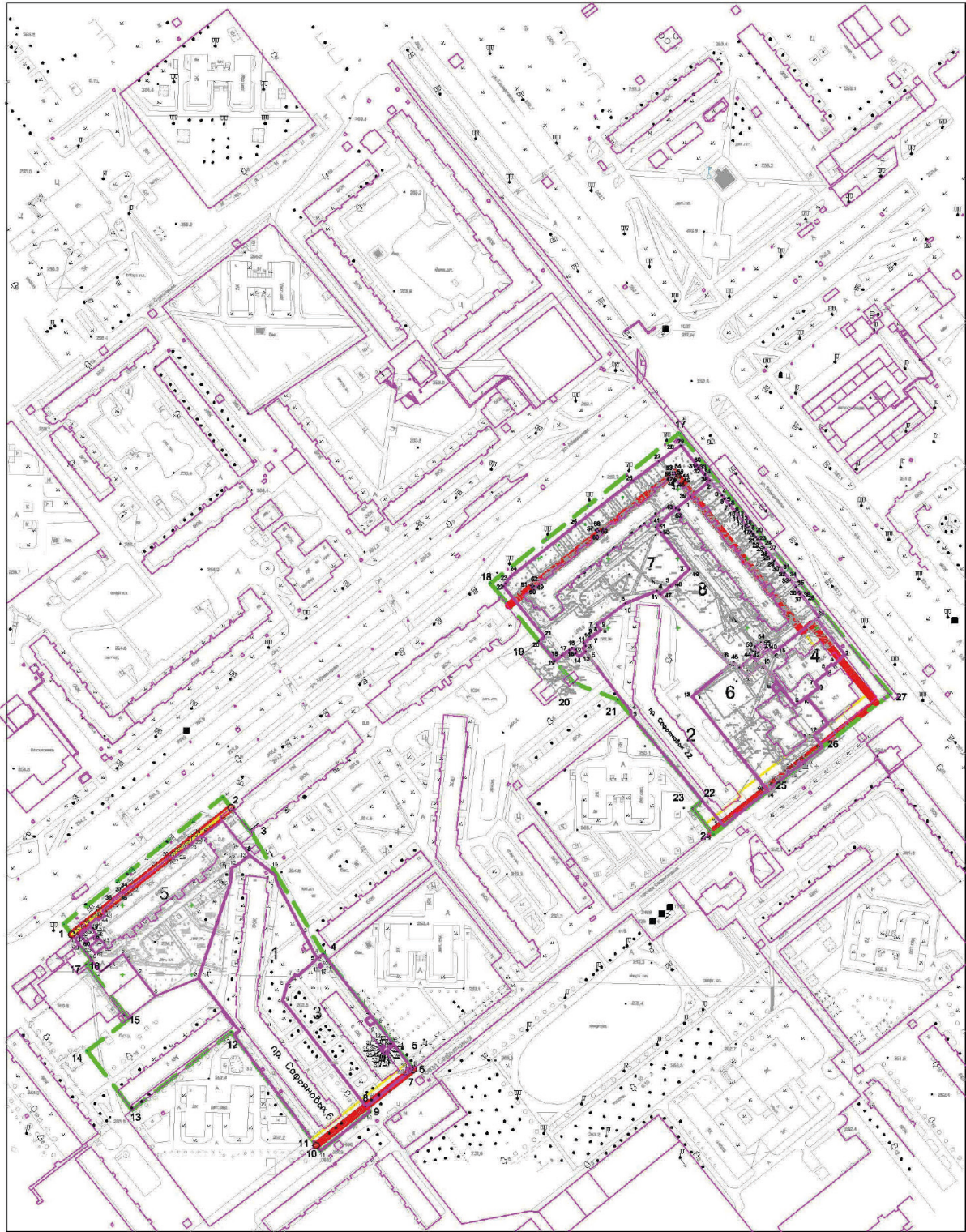
№ точки	Координаты, м		Средняя квадратическая погрешность положения характерной точки (Mt), м
	X	Y	
1	2	3	4
1	374028.87	18363.69	0,10
2	374120.37	18478.27	0,10
3	374266.45	18678.51	0,10
4	374361.92	18797.80	0,10
5	374247.65	18889.83	0,10
6	374252.91	18896.36	0,10
7	374196.32	18942.70	0,10
8	374102.55	18824.33	0,10
9	373905.30	18575.10	0,10
10	373877.24	18539.42	0,10

						Лист
Изм.	Лист	№ докум.	Подпись	Дата		14






Таблица 4. - Перечень координат характерных точек территории, в отношении которой разрабатывается проект межевания

«район пр. Сафьяновых, д.6, пр. Сафьяновых, д.22, пр. Сафьяновых, д.8»			
№ точки	Координаты, м		Средняя квадратическая погрешность положения характерной точки (Mt), м
	X	Y	
1	2	3	4
1	374128.00	18472.18	0,10
2	374101.09	18493.66	0,10
3	374010.81	18547.57	0,10
4	373932.29	18609.33	0,10
5	373905.32	18575.09	0,10
6	373901.55	18578.10	0,10
7	373873.27	18542.66	0,10
8	373877.24	18539.43	0,10
9	373958.61	18478.24	0,10
10	373902.85	18407.14	0,10
11	373945.01	18374.60	0,10
12	373968.30	18404.40	0,10
13	374007.35	18373.81	0,10
14	374010.47	18377.97	0,10
15	374036.61	18357.68	0,10
16	374128.00	18472.18	0,10
17	374390.38	18800.91	0,10
18	374282.22	18665.40	0,10
19	374240.63	18700.00	0,10
20	374210.89	18724.73	0,10
21	374198.46	18756.80	0,10
22	374125.26	18817.51	0,10
23	374119.62	18810.53	0,10
24	374101.12	18825.49	0,10
25	374202.47	18952.86	0,10
26	374390.38	18800.91	0,10
27	374282.22	18665.40	0,10

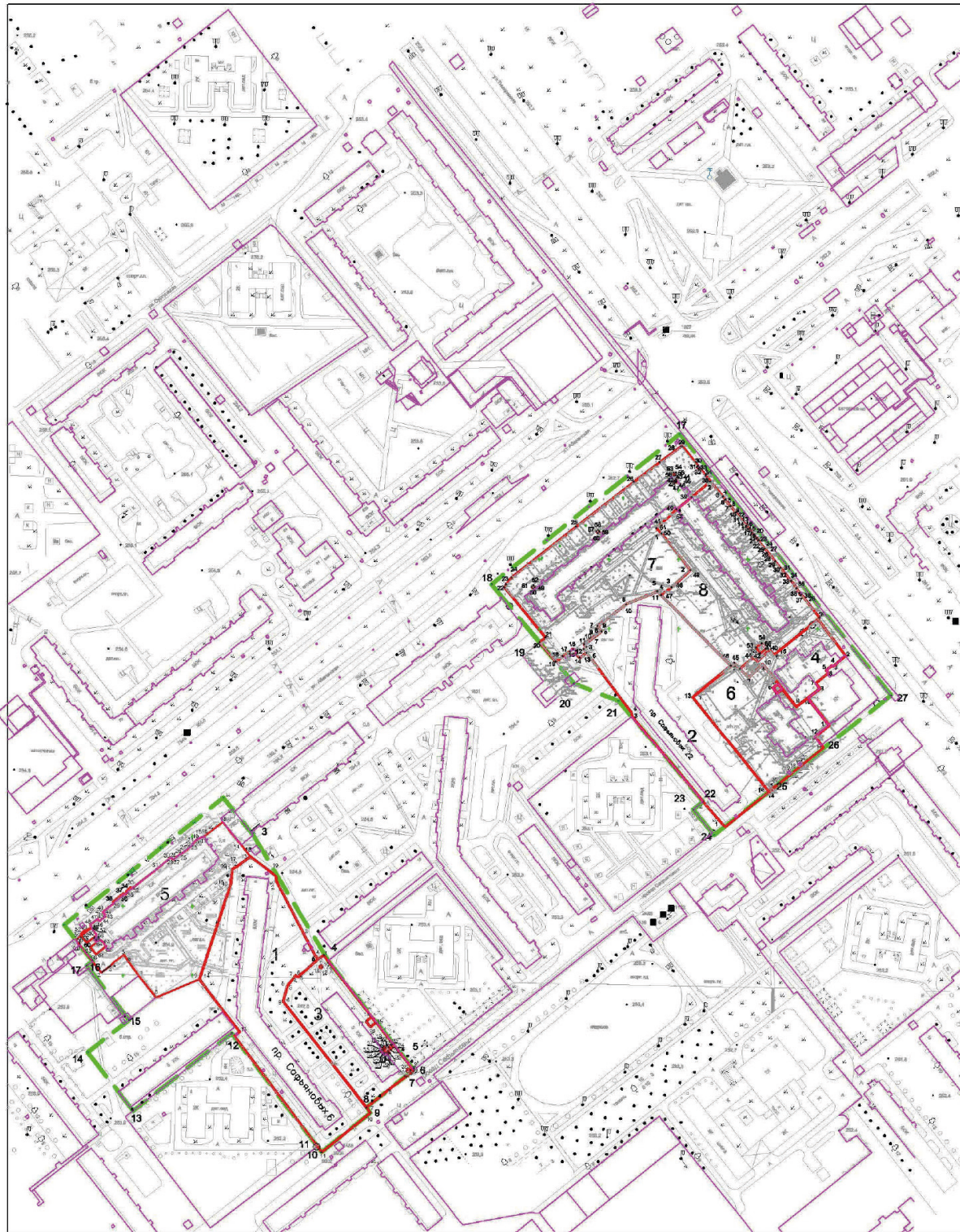
						Лист
Изм.	Лист	№ докум.	Подпись	Дата		15



Условные обозначения

- 1 Номер образуемого земельного участка
- 8, Номер поворотных точек образованного земельного участка
-  Обозначение образуемого земельного участка
-  Обозначение существующих земельных участков
-  Красные линии
-  Линии отступа от красных линий
-  Граница территории, в отношении которой принято решение о подготовке проекта межевания
-  Существующие объекты капитального строительства

Проект внесения изменений в проект межевания территории, города Минусинска, район пр. Сафьянов, 6, пр. Сафьянов, 22, пр. Сафьянов, 8					
Изм.	Экз.	Лист	Фол.	Подп.	Дата
Разработал				Тарханова	
Чертёк				проекта межевания	
Стадия				Лист	Листов
П				1	1
МУП "Земля города"				г. Минусинск	



Условные обозначения

- 1 Номер образуемого земельного участка
- 9 Номер поворотных точек образованного земельного участка
- Обозначение образуемого земельного участка
- Обозначение существующих земельных участков
- Граница территории, в отношении которой принято решение о подготовке проекта межевания
- Существующие объекты капитального строительства

							Проект внесения изменений в проект межевания территории, города Минска, район пр. Савьяновича, 8, пр. Савьяновича, 22, пр. Савьяновича, 8		
Изм.	Загл.	Лист	Вязь	Повт.	Дата		Страниц	Лист	Листов
							П	1	1
Разработал	Гарганова					Материалы по обоснованию проекта межевания территории			МФП "Земельный кадастр" г. Минска

**Информационное сообщение
о проведении публичных слушаний по обсуждению
проекта внесения изменений в проект межевания территории
города Минусинска, в районе многоквартирного дома, ул.
Сургуладзе, 17**

В соответствии с постановлением Администрации города Минусинска от 08.06.2023 № АГ-1146-п «О проведении публичных слушаний по рассмотрению документации по планировке территории города Минусинска» публичные слушания состоятся 27 июня 2023 года в 11 часов 00 минут, по адресу: г. Минусинск, ул. Гоголя, 63, 2 этаж.

В период с 08.06.2023 по 26.06.2023 будет организована экспозиция материалов по рассматриваемым проектам по адресу:

- г. Минусинск, ул. Гоголя, 63, 2 этаж, Управление архитектуры, градостроительства и землепользования администрации города

Минусинска;

Материалы проекта размещены в газете «Минусинск официальный» и на официальном сайте Администрации города Минусинска (Главная » Администрация » Градостроительная деятельность » Документация по планировке территории).

Письменные предложения и замечания по проекту, вынесенному на публичные слушания, направляются в комиссию в период с момента опубликования информационного сообщения о проведении публичных слушаний, по адресу: Россия, Красноярский край, г. Минусинск, ул. Гоголя, 68, 2 этаж каб. 14, с 9:00 до 13:00, с 14:00 до 18:00 и электронной почте: arkhitek2025@mail.ru, kans@adm.kristel.ru, кроме выходных дней. Предложения и замечания по проектам, вынесенным на публичные слушания, должны соответствовать предмету публичных слушаний.

Приложение
к постановлению Администрации
города Минусинска
от _____ № _____

Муниципальное унитарное предприятие
города Минусинска «ЗЕМЛИ ГОРОДА»

**Проект внесения изменений в проект межевания территории
города Минусинска, в районе многоквартирного дома,
ул. Сургуладзе, д.17**

Проект межевания территории
(ПМ)

г. Минусинск
2023 г.

Муниципальное унитарное предприятие
города Минусинска «ЗЕМЛИ ГОРОДА»

**Проект внесения изменений в проект межевания территории
города Минусинска, в районе многоквартирного дома,
ул. Сургуладзе, д.17**

Проект межевания территории
(ПМ)

Основная (утверждаемая) часть проекта межевания
Материалы по обоснованию проекта межевания

Директор МУП «Земли города»

А.И. Целуев

г. Минусинск
2023 г.

Содержание

1. Общие данные.
2. Перечень и сведения о площади образуемого земельного участка, в том числе возможные способы его образования.
3. Каталог координат, концевых и поворотных точек образованных земельным участком.
4. Каталог координат концевых и поворотных точек красных линий.
5. Перечень координат характерных точек территории, в отношении которой разрабатывается проект внесения изменений в проект межевания.
6. Чертеж проекта внесения изменений в проект межевания.
7. Чертеж материалов по обоснованию проекта внесения изменений в проект межевания.

					Проект внесения изменений в проект межевания территории города Минусинска, в районе многоквартирного дома ул. Сургуладзе, д.17		
<i>Изм.</i>	<i>Лист</i>	<i>№ докум.</i>	<i>Подпись</i>	<i>Дата</i>			
<i>Разраб.</i>	<i>Тарханова</i>				<i>Лит.</i>	<i>Лист</i>	<i>Листов</i>
						2	11
					МУП «ЗЕМЛИ ГОРОДА» СРО-П-009-05062009		
					Общие данные		

Общие данные

Проектируемые участки находятся на территории кадастрового квартала с кадастровым номером № 24:53:0110371 Красноярский край г. Минусинск, район ул. Сургуладзе, д. 17, ул. Гагарина, д. 11, ул. Гагарина, д. 9, ул. Абаканская, 74.

Проект внесения изменений в проект межевания территории города Минусинска, в районе многоквартирного дома ул. Сургуладзе, д.17, выполнен на основании постановления администрации города Минусинска № АГ-2025-п от 06.10.2022 г.

Проект внесения изменений в проект межевания территории города Минусинска, в районе многоквартирного дома ул. Сургуладзе, д.17, выполнен в соответствии с требованиями Градостроительного кодекса РФ, правилами землепользования и застройки города Минусинска, местными нормами градостроительного проектирования, государственными нормами, правилами, стандартами.

Проектируемые участки находятся в юго-западной части жилого района города Минусинска.

Общая площадь проектируемой территории составляет:

1. ул. Сургуладзе, д. 17	3181,29 м ²
2. ул. Гагарина, д. 11	8426,11 м ²
3. ул. Гагарина, д. 9	3092,98 м ²
4. ул. Абаканская, д. 74	4985,69 м ²

Проектируемые участки предназначены для организации придомовой территории многоквартирного жилого дома. Категория земель образуемых участков: Земли населенных пунктов. Вид разрешенного использования образуемых земельных участков: многоэтажная жилая застройка (высотная застройка).

В качестве исходных данных использованы топографические и электронные карты города Минусинска, а также топографическая съемка земельных участков по адресу: Красноярский край, г. Минусинск, ул. Сургуладзе, д.17, ул. Гагарина, д. 9, д.11, ул. Абаканская, д.74, выполненная МУП «Земли города» в 2023 году.

Система координат – местная зона № 167.

Проект внесения изменений в проект межевания территории города Минусинска, в районе многоквартирного дома ул. Сургуладзе, д.17				
Изм.	Лист	№ докум.	Подпись	Дата
Разраб.		Тарханова		
Общие данные				
			Лит.	Лист
			Э	11
МУП «ЗЕМЛИ ГОРОДА» СРО-П-009-05062009				

Таблица 1. - Перечень и сведения о площади образуемых земельных участков, в том числе возможные способы их образования

№ образуемого земельного участка	Площадь образуемого земельного участка, S, м ²	Способ образования земельного участка
1	2	3
1	3181,29	Перераспределение земельного участка с кадастровым номером 24:53:0110371:2507 и земель, находящихся в государственной или муниципальной собственности
2	8426,11	Перераспределение земельного участка с кадастровым номером 24:53:0110371:136 и земель, находящихся в государственной или муниципальной собственности
3	3092,98	Перераспределение земельного участка с кадастровым номером 24:53:0110371:64 и земель, находящихся в государственной или муниципальной собственности
4	4985,69	Перераспределение земельного участка с кадастровым номером 24:53:0110371:61 и земель, находящихся в государственной или муниципальной собственности

						Лист
Изм.	Лист	№ докум.	Подпись	Дата		4

Таблица 2. – Каталог координат, конечных и поворотных точек образованных земельным участком

Участок № 1 «ул. Сургуладзе, д. 17»			
№ точки	Координаты, м		Средняя квадратическая погрешность положения характерной точки (Mt), м
	X	Y	
1	2	3	4
1	374235.29	18158.52	0,10
2	374233.39	18155.99	0,10
3	374223.88	18163.51	0,10
4	374188.78	18191.25	0,10
5	374172.85	18203.84	0,10
6	374172.85	18203.84	0,10
7	374174.43	18205.86	0,10
8	374187.15	18222.07	0,10
9	374188.03	18226.56	0,10
10	374190.36	18230.28	0,10
11	374203.32	18231.68	0,10
12	374206.04	18229.45	0,10
13	374218.16	18219.53	0,10
14	374222.42	18224.73	0,10
15	374243.90	18207.13	0,10
Участок № 2 «ул. Гагарина, д. 11»			
№ точки	Координаты, м		Средняя квадратическая погрешность положения характерной точки (Mt), м
	X	Y	
1	2	3	4
16	374181.19	18110.00	0,10
17	374218.57	18156.82	0,10
3	374223.88	18163.51	0,10
4	374188.78	18191.25	0,10

					Лист
					5
Изм.	Лист	№ докум.	Подпись	Дата	

6	374174.43	18205.86	0,10
18	374134.19	18235.92	0,10
19	374118.44	18215.67	0,10
20	374110.04	18222.30	0,10
21	374082.73	18187.19	0,10
22	374103.03	18183.55	0,10
23	374101.68	18184.62	0,10
24	374100.59	18183.28	0,10
25	374101.94	18182.20	0,10
26	374181.20	18135.56	0,10
27	374177.27	18138.65	0,10
28	374174.17	18134.73	0,10
29	374178.11	18131.63	0,10
30	374152.06	18144.18	0,10
31	374150.70	18145.27	0,10
32	374149.62	18143.93	0,10
33	374150.96	18142.84	0,10

Участок № 3 «ул. Гагарина, д. 9»

№ точки	Координаты, м		Средняя квадратическая погрешность положения характерной точки (Mt), м
	X	Y	
1	2	3	4
16	374181.19	18110.00	0,10
34	374216.32	18082.30	0,10
35	374223.30	18090.59	0,10

					Лист
					6
Изм.	Лист	№ докум.	Подпись	Дата	

36	374245.78	18118.58	0,10
37	374256.27	18139.35	0,10
38	374254.24	18140.95	0,10
39	374255.62	18142.71	0,10
1	374235.29	18158.52	0,10
2	374233.39	18155.99	0,10
3	374223.88	18163.51	0,10
17	374218.57	18156.82	0,10
40	374232.20	18103.04	0,10
41	374228.26	18106.13	0,10
42	374225.17	18102.19	0,10
43	374229.11	18099.10	0,10
44	374215.08	18093.28	0,10
45	374213.88	18092.02	0,10
46	374215.13	18090.82	0,10
47	374216.32	18092.07	0,10

						Лист
						7
Изм.	Лист	№ докум.	Подпись	Дата		

Участок № 4 «ул. Абаканская, д. 74»

№ точки	Координаты, м		Средняя квадратическая погрешность положения характерной точки (Mt), м
	X	Y	
1	2	3	4
6	374174.43	18205.86	0,10
7	374187.15	18222.07	0,10
8	374188.03	18226.56	0,10
9	374190.36	18230.28	0,10
10	374203.32	18231.68	0,10
11	374206.04	18229.45	0,10
48	374212.83	18238.01	0,10
49	374214.01	18239.83	0,10
50	374215.77	18240.84	0,10
51	374221.95	18249.13	0,10
52	374204.66	18261.90	0,10
53	374201.81	18266.96	0,10
54	374204.92	18271.23	0,10
55	374209.89	18277.53	0,10
56	374213.56	18282.94	0,10
57	374209.72	18290.95	0,10
58	374209.63	18295.19	0,10
59	374211.11	18299.95	0,10
60	374221.50	18313.22	0,10
61	374213.46	18319.81	0,10
62	374206.53	18325.54	0,10
63	374204.25	18326.17	0,10
64	374201.86	18326.12	0,10
65	374200.81	18325.34	0,10

Изм.	Лист	№ докум.	Подпись	Дата
------	------	----------	---------	------

Лист

8

66	374202.38	18324.00	0,10
67	374189.35	18308.82	0,10
68	374188.00	18309.98	0,10
69	374178.12	18297.50	0,10
70	374169.17	18285.30	0,10
71	374156.45	18267.83	0,10
72	374143.20	18249.81	0,10
73	374144.42	18248.42	0,10
18	374134.19	18235.92	0,10
74	374210.93	18312.78	0,10
75	374209.92	18311.37	0,10
76	374211.33	18310.37	0,10
77	374212.34	18311.78	0,10
78	374176.68	18216.79	0,10
79	374183.47	18227.09	0,10
80	374176.88	18231.34	0,10
81	374170.24	18220.87	0,10

						Лист
						9
Изм.	Лист	№ докум.	Подпись	Дата		

Таблица 3. - Каталог координат конечных и поворотных точек красных линий

№ точки	Координаты, м		Средняя квадратическая погрешность положения характерной точки (M _t), м
	X	Y	
1	2	3	4
1	374210.89	18092.49	0,10
2	374036.88	18230.82	0,10
3	374158.00	18382.91	0,10

						<i>Лист</i>
						10
<i>Изм.</i>	<i>Лист</i>	<i>№ докум.</i>	<i>Подпись</i>	<i>Дата</i>		

Таблица 4. - Перечень координат характерных точек территории, в отношении которой разрабатывается проект межевания.

№ точки	Координаты, м		Средняя квадратическая погрешность положения характерной точки (Mf), м
	X	Y	
1	2	3	4
1	374147.37	18391.36	0,10
2	374022.00	18234.70	0,10
3	374082.73	18187.19	0,10
4	374181.19	18110.00	0,10
5	374216.32	18082.30	0,10
6	374223.30	18090.59	0,10
7	374245.78	18118.58	0,10
8	374256.27	18139.35	0,10
9	374258.99	18145.19	0,10
10	374330.19	18243.25	0,10

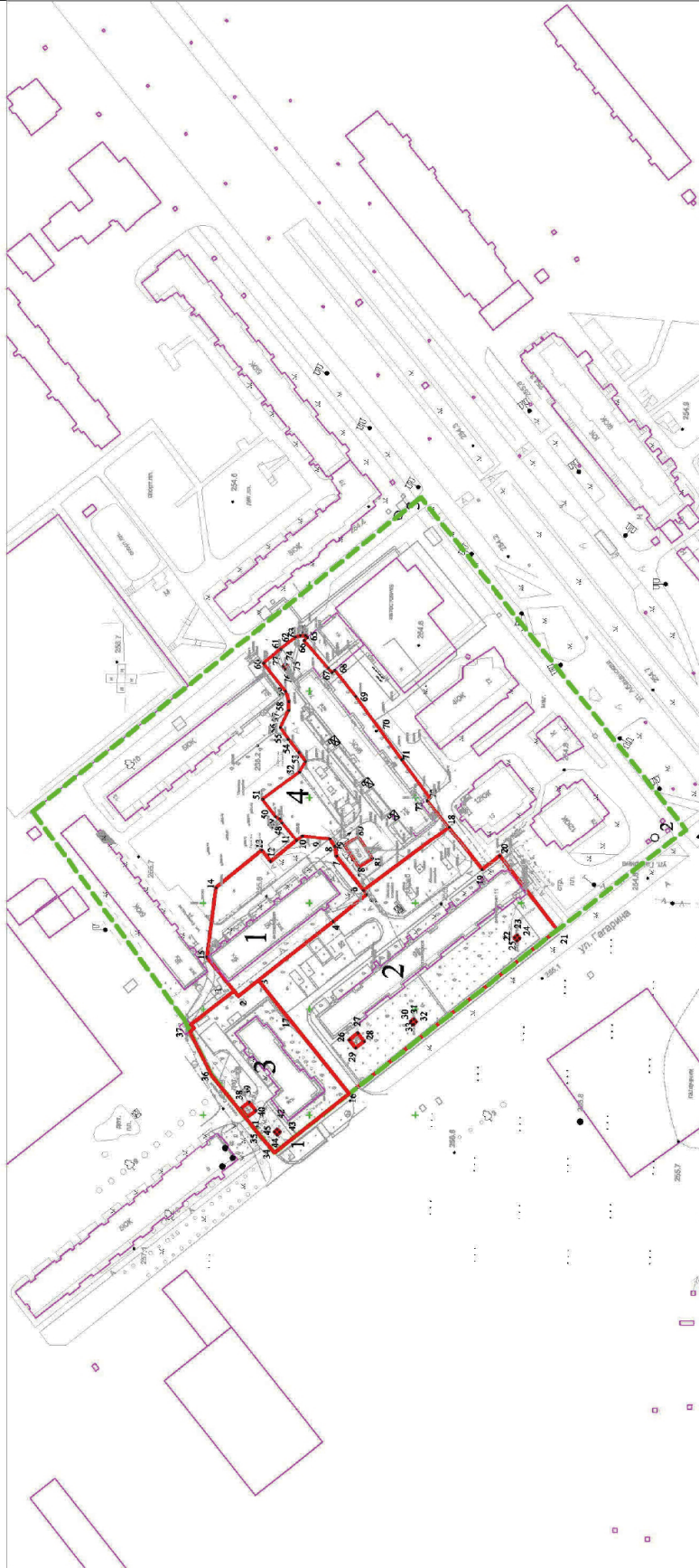
						Лист
Изм.	Лист	№ докум.	Подпись	Дата		11



Линии отступла от красных линий данным проектом не предусмотрено

- 1 Номер образуемого земельного участка
- 2 Номер поворотных точек образованного земельного участка
- 3 Обозначение образуемого земельного участка
- 4 Обозначение существующих земельных участков
- Красные линии
- Граница территории, в отношении которой принято решение о подготовке проекта межевания
- Существующие объекты капитального строительства

Имя	Колучч	Лист	Масш.	Шкар.	Датч	Статус	Лист	Листов	
							П	1	1
Проект внесения изменений в проект межевания территории дома ул. Суразадае, д. 17									
Чертёж проекта внесения изменений в проект межевания территории города Мицунска, в районе многоквартирного дома ул. Суразадае, д. 17									
Разработал	Тарасова								
						М/П "Земли города"			
						СРО-П-00905062009			



Условные обозначения

- 1 Номер образуемого земельного участка
- 2 Номер поворотных точек образуемого земельного участка
- 3 Обозначение образуемого земельного участка
- 4 Обозначение существующих земельных участков
- 5 Граница территории, в отношении которой принято решение о подготовке проекта межевания
- 6 Существующие объекты капитального строительства

Изм.	Колуч.	Лист	Масш.	Пом.	Дата
Проект внесения изменений в проект межевания территории города Минусинск в районе многоквартирного дома ул. Суразаидов, д. 17					
Материалы по обоснованию проекта межевания территории					
			Стадия	Лист	Листов
			П	1	1
Разработчик:			ИПЛ "Земли города"		
			СРО-П-00905062009		

**РОССИЙСКАЯ ФЕДЕРАЦИЯ
АДМИНИСТРАЦИЯ ГОРОДА МИНУСИНСКА
КРАСНОЯРСКОГО КРАЯ**

ПОСТАНОВЛЕНИЕ

07.06.2023

№ АГ-1134-п

О внесении изменений в постановление Администрации города Минусинска от 31.10.2013 № АГ-2035-п «Об утверждении муниципальной программы «Благоустройство территории муниципального образования город Минусинск»

В соответствии со статьей 179 Бюджетного кодекса Российской Федерации, Федеральным законом от 06.10.2003 №131-ФЗ «Об общих принципах организации местного самоуправления в Российской Федерации», Уставом городского округа город Минусинск Красноярского края, постановлениями Администрации города Минусинска от 31.07.2013 № АГ-1346-п «Об утверждении Порядка принятия решений о разработке муниципальных программ муниципального образования город Минусинск, их формировании и реализации», от 30.08.2013 № АГ-1544-п «Об утверждении перечня муниципальных программ муниципального образования город Минусинск», в целях создания благоприятных условий проживания населения, ПОСТАНОВЛЯЮ:

1. В постановлении Администрации города Минусинска от 31.10.2013 № АГ-2035-п «Об утверждении муниципальной программы «Благоустройство территории муниципального образования город Минусинск» (с изменениями от 28.10.2022 № АГ-2284-п, от 06.03.2023 № АГ-373-п) внести следующие изменения:

в Паспорте муниципальной программы:
раздел «Объемы бюджетных ассигнований муниципальной программы» изложить в новой редакции:

Объемы бюджетных ассигнований муниципальной программы	Общий объем финансирования муниципальной программы составляет – 295 342,02 тыс. руб., в том числе: 2023 год – 236 201,60 тыс. руб.; 2024 год – 29 570,21 тыс. руб.; 2025 год – 29 570,21 тыс. руб.; в том числе: средства краевого бюджета – 201 304,94 тыс. руб., в том числе по годам: 2023 год – 201 304,94 тыс. руб.; 2024 год – 0,00 тыс. руб.; 2025 год – 0,00 тыс. руб.; средства бюджета города – 94 037,08 тыс. руб.: 2023 год – 34 896,66 тыс. руб.; 2024 год – 29 570,21 тыс. руб.; 2025 год – 29 570,21 тыс. руб.
---	---

»;
в Паспорте подпрограммы 1 «Благоустройство муниципального образования город Минусинск» изложить в новой редакции:

раздел «Объемы и источники финансирования подпрограммы» изложить в новой редакции:

Объемы и источники финансирования подпрограммы	Общий объем финансирования подпрограммы составляет – 294 490,02 тыс. руб., в том числе: 2023 год – 236 149,60 тыс. руб.; 2024 год – 29 170,21 тыс. руб.; 2025 год – 29 170,21 тыс. руб.; в том числе: средства краевого бюджета – 201 304,94 тыс. руб., в том числе по годам: 2023 год – 201 304,94 тыс. руб.; 2024 год – 0,00 тыс. руб.; 2025 год – 0,00 тыс. руб.; средства бюджета города – 93 185,08 тыс. руб.: 2023 год – 34 844,66 тыс. руб.; 2024 год – 29 170,21 тыс. руб.; 2025 год – 29 170,21 тыс. руб.
--	--

»;
в Паспорте подпрограммы 2 «Мой любимый город» изложить в новой редакции:

раздел «Объемы и источники финансирования подпрограммы» изложить в новой редакции:

Объемы и источники финансирования подпрограммы	Общий объем финансирования подпрограммы за счет средств бюджета города составляет – 852,00 тыс. рублей, в том числе: в 2023 году – 52,00 тыс. рублей; в 2024 году – 400,00 тыс. рублей; в 2025 году – 400,00 тыс. рублей.
--	--

»;
приложение 1 к муниципальной программе «Сведения о целевых индикаторах и показателях результативности муниципальной программы, подпрограмм муниципальной программы, отдельных мероприятий и их значениях» изложить в редакции приложения 1 к настоящему постановлению;

приложение 2 к муниципальной программе «Перечень меро-

приятий подпрограммы и отдельных мероприятий муниципальной программы» изложить в редакции приложения 2 к настоящему постановлению;

приложение 3 к муниципальной программе «Распределение планируемых расходов по подпрограммам и мероприятиям муниципальной программы» изложить в редакции приложения 3 к настоящему постановлению;

приложение 4 к муниципальной программе «Распределение планируемых объемов финансирования муниципальной программы по источникам финансирования» изложить в редакции приложения 4 к настоящему постановлению;

приложение 5 к муниципальной программе «Перечень объектов капитального строительства на текущий финансовый год (за счет всех источников финансирования)» изложить в редакции приложения 5 к настоящему постановлению.

2. Опубликовать постановление в средствах массовой информации, осуществляющих официальное опубликование нормативно-правовых актов Администрации города Минусинска, и разместить на официальном сайте муниципального образования в сети Интернет.

3. Контроль за выполнением постановления возложить на первого заместителя Главы города Стрельцова Д.Н.

4. Постановление вступает в силу в день, следующий за днем его официального опубликования.

**А.О. ПЕРВУХИН,
Глава города.**

С приложениями к постановлению можно ознакомиться в сетевом издании-портале Минюста России «Нормативные правовые акты в Российской Федерации» по ссылке <http://право-минюст.рф>

**РОССИЙСКАЯ ФЕДЕРАЦИЯ
МУНИЦИПАЛЬНОЕ ОБРАЗОВАНИЕ
ГОРОД МИНУСИНСК
КРАСНОЯРСКОГО КРАЯ**

ПОСТАНОВЛЕНИЕ

08.06.2023

№ АГ-1144-п

О проведении публичных слушаний по предоставлению разрешения на условно разрешенный вид использования земельного участка с кадастровым номером 24:53:0110373:1556

В соответствии с Градостроительным кодексом Российской Федерации от 29.12.2004 №190-ФЗ, Федеральным законом от 06.10.2003 № 131-ФЗ «Об общих принципах организации местного самоуправления в Российской Федерации», Уставом городского округа город Минусинск Красноярского края, решением Минусинского городского Совета депутатов от 29.05.2007 № 23-214р «Об утверждении Положения о публичных слушаниях в городе Минусинске», решением Минусинского городского Совета депутатов от 24.12.2012 №7-51р «Об утверждении Правил землепользования и застройки муниципального образования город Минусинск», в целях соблюдения права человека на благоприятные условия жизнедеятельности, прав и законных интересов правообладателей земельных участков и объектов капитального строительства, на основании поступившего заявления от Чмутова Д.В., ПОСТАНОВЛЯЮ:

1. Провести 04.07.2023 в 17 часов 15 минут выездные публичные слушания по адресу: Красноярский край, г. Минусинск, ул. Комарова, 7 «б», по вопросу предоставления Чмутову Денису Викторовичу разрешения на условно разрешенный вид использования земельного участка с кадастровым номером 24:53:0110373:1556, по адресу: Красноярский край, г. Минусинск, ул. Комарова, 7 «б» – «магазины».

2. Комиссии по подготовке проекта правил землепользования и застройки муниципального образования город Минусинск осуществить организацию и проведение публичных слушаний в соответствии с нормативными актами Минусинского городского Совета депутатов.

3. Управлению архитектуры, градостроительства и землепользования администрации города Минусинска осуществлять прием замечаний и предложений жителей города Минусинска по адресу: Россия, Красноярский край, г. Минусинск, ул. Гоголя, 63, 2 этаж, кабинет № 2 до 12 часов 00 минут дня, предшествующего дню проведения публичных слушаний.

4. Не позднее 10 дней со дня принятия постановления о проведении публичных слушаний опубликовать постановление в сред-

ствах массовой информации, осуществляющих официальное опубликование нормативно-правовых актов Администрации города Минусинска и разместить на официальном сайте муниципального образования город Минусинск в сети Интернет.

5. Контроль за выполнением постановления возложить на Первого заместителя Главы города Стрельцова Д.Н.

6. Постановление вступает в силу со дня подписания.

А.О. ПЕРВУХИН,
Глава города.

С приложениями к постановлению можно ознакомиться в сетевом издании-портале Минюста России «Нормативные правовые акты в Российской Федерации» по ссылке <http://право-минюст.рф>

**РОССИЙСКАЯ ФЕДЕРАЦИЯ
АДМИНИСТРАЦИЯ ГОРОДА МИНУСИНСКА
КРАСНОЯРСКОГО КРАЯ**

ПОСТАНОВЛЕНИЕ

08.06.2023

№ АГ-1145-п

О внесении изменений в постановление Администрации города Минусинска от 22.05.2023 № АГ-939-п «О принудительном демонтаже самовольно установленных и незаконно размещенных объектов движимого имущества на территории муниципального образования город Минусинск»

В соответствии с Градостроительным кодексом Российской Федерации, Земельным кодексом Российской Федерации, Федеральным законом от 06.10.2003 № 131-ФЗ "Об общих принципах организации местного самоуправления в Российской Федерации", Уставом городского округа город Минусинск Красноярского края, постановлением Администрации города Минусинска от 10.04.2017 № АГ-556-п «Об утверждении Порядка демонтажа самовольно установленных и незаконно размещенных объектов движимого имущества на территории муниципального образования город Минусинск и компенсации понесенных затрат», ПОСТАНОВЛЯЮ:

1. В постановление Администрации города Минусинска от 22.05.2023 № АГ-939-п «О принудительном демонтаже самовольно установленных и незаконно размещенных объектов движимого имущества на территории муниципального образования город Минусинск» внести следующие изменения:

Подпункт 2.1 пункта 2 постановления Администрации города Минусинска от 22.05.2023 № АГ-939-п «О принудительном демонтаже самовольно установленных и незаконно размещенных объектов движимого имущества на территории муниципального образования город Минусинск» изложить в следующей редакции:

«2.1. срок работ по демонтажу самовольно установленных объектов движимого имущества с 24 мая 2023 года по 23 июня 2023 ежедневно с 09 часов 00 минут до 18 часов 00 минут».

3. Управлению экономики и имущественных отношений Администрации города Минусинска (Грязева) не позднее одного дня со дня издания настоящего постановления обеспечить размещение настоящего постановления в средствах массовой информации, осуществляющих официальное опубликование нормативно-правовых актов Администрации города Минусинска и на официальном сайте муниципального образования город Минусинск в сети Интернет.

4. Контроль за выполнением постановления возложить на первого заместителя Главы города Стрельцова Д.Н.

5. Постановление вступает в силу со дня подписания.

В.В. КЫРОВ,
Врио Главы города.

**РОССИЙСКАЯ ФЕДЕРАЦИЯ
АДМИНИСТРАЦИЯ ГОРОДА МИНУСИНСКА
КРАСНОЯРСКОГО КРАЯ**

ПОСТАНОВЛЕНИЕ

08.06.2023

№ АГ-1146-п

О проведении публичных слушаний по рассмотрению документации по планировке территории города Минусинска

В соответствии с Градостроительным кодексом Российской Федерации от 29.12.2004 №190-ФЗ, Федеральным законом от

06.10.2003 № 131-ФЗ «Об общих принципах организации местного самоуправления в Российской Федерации», Уставом городского округа город Минусинск Красноярского края, решением Минусинского городского Совета депутатов от 29.05.2007 № 23-214р «Об утверждении Положения о публичных слушаниях в городе Минусинске», Правилами землепользования и застройки муниципального образования город Минусинск, утвержденными решением Минусинского городского Совета депутатов от 24.12.2012 №7-51р «Об утверждении правил землепользования и застройки муниципального образования город Минусинск», в целях соблюдения прав человека на благоприятные условия жизнедеятельности, прав и законных интересов правообладателей земельных участков и объектов капитального строительства, на основании заявления ООО «Ключ», ООО «Альгор», ООО «Изумруд», ООО «Новый Вариант», ПОСТАНОВЛЯЮ:

1. Провести 27.06.2023 года, в 10 часов 30 минут, по адресу: г. Минусинск, ул. Гоголя, 63, 2 этаж, кабинет № 4 публичные слушания по обсуждению проекта внесения изменений в проект межевания территорий муниципального образования город Минусинск, в районе ул. Красноармейская, д.21, ул. Профсоюзов, д.52.

2. Провести 27.06.2023 года, в 11 часов 00 минут, по адресу: г. Минусинск, ул. Гоголя, 63, 2 этаж, кабинет № 4 публичные слушания по обсуждению проекта внесения изменений в проект межевания территории города Минусинска, в районе многоквартирного дома, ул. Сургуладзе, 17.

3. Провести 27.06.2023 года, в 11 часов 30 минут, по адресу: г. Минусинск, ул. Гоголя, 63, 2 этаж, кабинет № 4 публичные слушания по обсуждению проекта внесения изменений в проект межевания территории города Минусинска, в районе многоквартирного дома, ул. Тимирязева, д. 7.

4. Провести 27.06.2023 года, в 12 часов 00 минут, по адресу: г. Минусинск, ул. Гоголя, 63, 2 этаж, кабинет № 4 публичные слушания по обсуждению проекта внесения изменений в проект межевания территории города Минусинска, в районе многоквартирных домов пр. Сафьяновых, д.6, пр. Сафьяновых, д.22, пр. Сафьяновых, д.8.

5. Утвердить организационную комиссию по проведению публичных слушаний в составе согласно Приложению, к настоящему постановлению.

6. Организационной комиссии по проведению публичных слушаний осуществить организацию и проведение публичных слушаний в соответствии с нормативными актами Минусинского городского Совета депутатов.

7. Управлению архитектуры, градостроительства и землепользования администрации города Минусинска, до 26 июня 2023 года осуществлять прием замечаний и предложений жителей города Минусинска по адресу: Россия, Красноярский край, г. Минусинск, ул. Гоголя, 63, 2 этаж, кабинет №4.

8. Опубликовать постановление в средствах массовой информации, осуществляющих официальное опубликование нормативно-правовых актов Администрации города Минусинска, и разместить на официальном сайте муниципального образования город Минусинск в сети Интернет.

9. Контроль за выполнением постановления возложить на Первого заместителя Главы города Стрельцова Д.Н.

10. Постановление вступает в силу со дня подписания.

В.В. КЫРОВ,
Врио Главы города.

Приложение к постановлению
Администрации города Минусинска
от 08.06.2023 № АГ-1146-п

СОСТАВ

организационной комиссии по проведению публичных слушаний

Зыков Евгений Викторович	И.о.руководителя управления архитектуры, градостроительства и землепользования администрации города Минусинска, председатель комиссии
--------------------------	---

Члены комиссии:

Замяткина Светлана Андреевна	ведущий специалист отдела градостроительства и землепользования управления архитектуры, градостроительства и землепользования администрации города Минусинска, секретарь комиссии
------------------------------	---

Казачкова Лариса Александровна	руководитель управления правовой и организационно-контрольной работы - начальник отдела правовой работы администрации города Минусинска
--------------------------------	---

КОЛИЧЕСТВО ТРАГЕДИЙ НА ВОДЕ ВОЗРОСЛО: СОБЛЮДАЙТЕ МЕРЫ БЕЗОПАСНОСТИ



Накануне в поселке Алтан Шушенского района утонули две девочки - они купались в озере без присмотра взрослых. В крае это уже вторая за сутки трагедия на водоемах.

Несмотря на жаркую погоду, вода еще не прогрелась, а значит при купании возрастает риск возникновения судорог или приступа судорожного дыхания. Человек может получить не только инфаркт или инсульт от резкой смены температуры, но и захлебнуться или утонуть.

Администрация города призывает минусинцев соблюдать меры безопасности во время отдыха у воды. Не купайтесь в запрещенных местах,

не заходите в воду в состоянии алкогольного опьянения.

Родителям следует напомнить детям – как правильно вести себя в воде. Не отпускать их плавать без присмотра, разъяснить об опасности игр с захватом.

Купание в запрещенных местах не только опасно для жизни, но и наказуемо. Сейчас акватория Минусинской протоки патрулируется, нарушителям грозит предупреждение или административный штраф: для граждан — от 500 до 1000 рублей; для должностных лиц — от 3 000 до 5 000 рублей; для юрлиц — от 5 000 до 20 000 рублей.

Места распространения печатного средства массовой информации «Минусинск официальный»

- Минусинский городской Совет депутатов – ул. Гоголя, 68;
- Администрация г. Минусинска – ул. Гоголя, 68;
- Контрольно-счетная палата г. Минусинска – ул. Гоголя, 68;
- Минусинская межрайонная прокуратура – ул. Октябрьская, 41;
- Архив г. Минусинска - ул. Ленина, 68;
- Центральная городская библиотека – ул. Народная, 74;
- Городская библиотека им. А. Т. Черкасова - ул. Штабная 14;
- Минусинская местная общественная организация ветеранов (пенсионеров) войны, труда, Вооруженных сил и правоохранительных органов - ул. Октябрьская, 79;



«Минусинск официальный»	Учредители: Минусинский городской совет депутатов, Администрация города Минусинска	Адрес редакции и издательства: 662600, г.Минусинск, ул.Гоголя, 68 Телефоны: 2-19-18, 2-05-37 Эл. почта: smir@adm.n.kristel.ru	Тираж 8 экз.
----------------------------	--	--	--------------