Печатное средство массовой информации муниципального образования город Минусинск

МИНУСИНСК ОФИЦИАЛЬНЫЙ

04 сентября 2019г. № 67/2 Распространяется бесплатно Основан в декабре 2015г.

В этом выпуске:

• **Информационное сообщение** о назначении публичных слушаний по проектам межевания территории города Минусинска

• **Постановление № АГ-1810-п от 04.10.2019** о назначении публичных слушаний по проектам межевания территории города Минусинска

Информационное сообщение о назначении публичных слушаний по проектам межевания территории города Минусинска

В соответствии с постановлением Администрации города Минусинска от 04.10.2019 № АГ-1810-п «О назначении публичных слушаний по проектам межевания территории города Минусинска» публичные слушания состоятся 5 ноября 2019 года в 9 часов 00 минут, по адресу: г. Минусинск, ул. Гоголя, 68, 1 этаж.

В период с 04.10.2019 по 18.10.2019 будет организована экспозиция материалов по рассматриваемым проектам по адресу:

- г. Минусинск, ул. Гоголя, 63, 2 этаж, Отдел архитектуры и градостроительства Администрации города Минусинска;

Материалы проекта размещены в газете «Минусинск официальный» и на официальном сайте Администрации города Минусинска (Главная » Администрация » Градостроительная деятельность » Документация по планировке территории).

Письменные предложения и замечания по проекту, вынесенному на публичные слушания, направляются в комиссию в период с момента опубликования информационного сообщения о проведении публичных слушаний, по адресу: Россия, Красноярский край, г. Минусинск, ул. Гоголя, 68, 2 этаж каб. 14, с 9:00 до 13:00, с 13:00 до 18:00 и электронной почте: arkhitek2025@mail.ru, kans@admn.kristel.ru, кроме выходных дней. Предложения и замечания по проектам, вынесенным на публичные слушания, должны соответствовать предмету публичных слушаний.

РОССИЙСКАЯ ФЕДЕРАЦИЯ АДМИНИСТРАЦИЯ ГОРОДА МИНУСИНСКА КРАСНОЯРСКОГО КРАЯ

ПОСТАНОВЛЕНИЕ

04.10.2019 № АГ-1810-п

О назначении публичных слушаний по проектам межевания территории города Минусинска

В соответствии с Градостроительным кодексом Российской Федерации от 29.12.2004 №190-ФЗ, Федеральным законом от 06.10.2003 № 131-ФЗ «Об общих принципах организации местного самоуправления в Российской Федерации», Уставом городского округа - город Минусинск, решением Минусинского городского Совета депутатов от 29.05.2007 № 23-214р «Об утверждении Положения о публичных слушаниях в городе Минусинске», решением Минусинского городского Совета депутатов от 24.12.2012 №7-51р «Об утверждении правила землепользования и застройки муниципального образования город Минусинск», в целях соблюдения прав человека на благоприятные условия жизнедеятельности, прав и законных интересов правообладателей земельных участков и объектов капитального строительства, ПОСТАНОВЛЯЮ:

1. Провести 5 ноября 2019 года, в 9 часов 00 минут, по адресу: г. Минусинск, ул. Гоголя, 63, 2 этаж публичные слушания по обсуждению:

- проекта межевания территории города Минусинска, в районе многоквартирного дома, пр-д. Сафьяновых, д. 9;
- проекта межевания территории города Минусинска, в районе многоквартирного дома, ул. Абаканская, д. 64;
- проекта межевания территории города Минусинска, в районе многоквартирных домов, ул. Суворова, д. 40, ул. Суворова, д. 42, ул. Кутузова, д. 31, ул. Спартака, д. 29, ул. Спартака, д. 31, ул. Невского, д. 31;
- проекта межевания территории города Минусинска, в районе многоквартирных домов, ул. Абаканская, д. 50, ул. Абаканская, д. 50»а», ул. Абаканская, д. 52, ул. Абаканская, д. 52»а», ул. Абаканская, д. 54;
- проекта межевания территории города Минусинска, в районе многоквартирных домов, ул. Абаканская, д. 59, пр-д Сафьяновых, д. 14, пр-д Сафьяновых, д. 18;
- проекта межевания территории города Минусинска, в районе многоквартирного дома, ул. Ботаническая, д. 33 «а»;

- проекта межевания территории города Минусинска, в районе многоквартирного дома, ул. Красноармейская, д. 18 «б»;
- проекта межевания территории города Минусинска, в районе многоквартирного дома, ул. Сургуладзе, д. 17;
- проекта межевания территории города Минусинска, в районе многоквартирного дома, ул. Комарова, д. 7;
- проекта межевания территории города Минусинска, в районе многоквартирного дома, ул. Народная, д. 3;
- проекта межевания территории города Минусинска, в районе многоквартирного дома, ул. Ванеева, д. 18;
- проекта межевания территории города Минусинска, в районе многоквартирного дома, ул. Ботаническая, д. 51;
- проекта межевания территории города Минусинска, в районе многоквартирного дома, ул. Ванеева, д. 15;
- проекта межевания территории города Минусинска, в районе многоквартирного дома, ул. Ванеева, д. 3;
- проекта межевания территории города Минусинска, в районе многоквартирного дома, ул. Красноармейская, д. 16;
- проекта межевания территории города Минусинска, в районе многоквартирного дома, ул. Мира, д. 54;
- проекта межевания территории города Минусинска, в районе многоквартирного дома, ул. Кутузова, д. 58;
- проекта межевания территории города Минусинска, в районе многоквартирного дома, ул. Народная, д. 23;
- проекта межевания территории города Минусинска, в районе многоквартирного дома, ул. Октябрьская, д. 86 «а» ;
- проекта межевания территории города Минусинска, в районе многоквартирного дома, ул. Народная, д. 74;
- проекта межевания территории города Минусинска, в районе многоквартирного дома, ул. Невского, д. 35;
- проекта межевания территории города Минусинска, в районе многоквартирных домов, район ул. Суворова, д. 25, ул. Суворова, д. 27, ул. Суворова, д. 29, ул. Суворова, д. 31, ул. Суворова, д. 33, ул. Суворова, д. 37;
- проекта межевания территории города Минусинска, в районе многоквартирного дома, ул. Трегубенко, д. 60;
- проекта внесения изменений в проект межевания территории муниципального образования город Минусинск, в районе многоквартирного дома, ул. Гагарина, д. 23;
- проекта внесения изменений в проект межевания территории города Минусинска, район ул. Ванеева, д. 7, ул. Ванеева, д. 5, ул. Ванеева, д. 11;
- проекта внесения изменений в проект межевания территории города Минусинска, район пр. Сафьяновых, д. 6, пр. Сафьяновых, д. 22, пр. Сафьяновых, д. 8;
- проекта внесения изменений в проект межевания территории города Минусинска, район ул. Трегубенко, д. 68, ул. Кретова, д. 5, ул. Ванеева, д. 10, ул. Кретова, д. 13, ул. Тимирязева, д.19;
- проекта внесения изменений в проект межевания территории муниципального образования город Минусинск, в районе многоквартирных домов, ул. Красноармейская, д. 21, ул. Профсоюзов, д. 52;
- проекта внесения изменений в проект межевания территории города Минусинска, район ул. Трегубенко – ул. Ипподромная – ул. Кретова;

2. Утвердить организационную комиссию в составе согласно Приложению к настоящему постановлению.

3. Организационной комиссии осуществить организацию и проведение публичных слушаний в соответствии с нормативными актами Минусинского городского Совета депутатов.

4. Отделу архитектуры и градостроительства Администрации города Минусинска, до 1 ноября 2019 года осуществлять прием замечаний и предложений жителей города Минусинска по адресу: Россия, Красноярский край, г. Минусинск, ул. Гоголя, 63, 2 этаж, кабинет 4.

5. Опубликовать постановление в средствах массовой информации, осуществляющих официальное опубликование нормативно-правовых актов администрации города Минусинска, и разместить на официальном сайте муниципального образования город Минусинск в сети Интернет.

6. Контроль за выполнением постановления возложить на Заместителя Главы города по оперативному управлению Носкова В.Б.

7. Постановление вступает в силу в день, следующий за днем его официального опубликования.

А.О. ПЕРВУХИН,
Глава города.

Приложение к постановлению
Администрации города Минусинска
от 04.10.2019 № АГ-1810-п

СОСТАВ
организационной комиссии по проведению публичных слушаний по проектам межевания территории города Минусинска

Зыков Евгений Викторович	Начальник отдела архитектуры и градостроительства Администрации города Минусинска, председатель комиссии
Члены комиссии:	
Новоселова Наталья Сергеевна	Ведущий специалист отдела архитектуры и градостроительства Администрации города Минусинска, секретарь комиссии
Казачкова Лариса Александровна	Руководитель управления правовой и организационно-контрольной работы - начальник отдела правовой работы администрации города Минусинска
Чумаченко Лариса Ивановна	Председатель Минусинского городского Совета депутатов (по согласованию)
Козин Олег Владимирович	Депутат Минусинского городского Совета депутатов (по согласованию)

Приложение 1
к постановлению Администрации
города Минусинска
от _____ № _____

Муниципальное унитарное предприятие
города Минусинска «ЗЕМЛИ ГОРОДА»

Проект межевания территории города Минусинска, в районе многоквартирного дома, пр-д. Сафьяновых, д. 9

Проект межевания территории
(ПМ)

г. Минусинск
2019 г.

Муниципальное унитарное предприятие
города Минусинска «ЗЕМЛИ ГОРОДА»

Проект межевания территории города Минусинска, в районе многоквартирного дома, пр-д. Сафьяновых, д. 9

Проект межевания территории
(ПМ)

Основная (утверждаемая) часть проекта межевания
Материалы по обоснованию проекта межевания

Директор МУП «Земли города» А.И. Целуев

г. Минусинск
2019 г.

Содержание

1. Общие данные.
2. Перечень и сведения о площади образуемого земельного участка, в том числе возможные способы его образования.
3. Каталог координат, концевых и поворотных точек образованных земельным участком.
4. Каталог координат концевых и поворотных точек красных линий.
5. Перечень координат характерных точек территории, в отношении которой разрабатывается проект межевания.
6. Чертеж проекта межевания территории.
7. Чертеж материалов по обоснованию проекта межевания территории.

Общие данные

Проектируемый участок находится на территории кадастрового квартала с кадастровым номером № 24:53:0110373 Красноярский край г. Минусинск, район пр-д. Сафьяновых, д. 9.

Проект межевания территории города Минусинска, в районе многоквартирного дома, пр-д. Сафьяновых, д. 9 разработан на основании постановления администрации города Минусинска № АГ-1707-п от 24.09.2019г.

Проектируемый участок находится в юго-западной части жилого района города Минусинска.

Общая площадь проектируемой территории составляет 2049,0 м^2.

Проектируемый участок предназначен для организации придомовой территории многоквартирного жилого дома.

Категория земель образуемого участка: Земли населенных пунктов.

Вид разрешенного использования образуемого земельного участка: Строительство и эксплуатация многоквартирных жилых домов.

В качестве исходных данных использованы топографические и электронные карты города Минусинска.

Система координат – местная зона № 167.

Таблица 1. - Перечень и сведения о площади образуемого земельного участка, в том числе возможные способы его образования

№ образуемого земельного участка	Площадь образуемого земельного участка, S, м^2	Способ образования земельного участка
1	2	3
1	2049,0	Перераспределение

Таблица 2. – Каталог координат, концевых и поворотных точек образованных земельным участком

Участок № 1 «пр-д. Сафьяновых, д. 9»			
№ точки	Координаты, м		Средняя квадратическая погрешность положения характерной точки (Mt), м
	X	Y	
1	2	3	4
1	374066.92	18801.10	0,10
2	374090.07	18831.20	0,10
3	374089.87	18839.45	0,10
4	374075.20	18852.39	0,10
5	374066.57	18859.57	0,10
6	374059.13	18865.46	0,10
7	374040.18	18841.76	0,10
8	374032.21	18831.64	0,10
9	374033.54	18830.54	0,10
10	374031.90	18828.52	0,10
11	374072.39	18836.99	0,10
12	374073.72	18838.08	0,10
13	374072.63	18839.43	0,10
14	374071.30	18838.34	0,10

Таблица 3. - Каталог координат концевых и поворотных точек красных линий

№ точки	Координаты, м		Средняя квадратическая погрешность положения характерной точки (Mt), м
	X	Y	
1	2	3	4
1	374066.92	18801.10	0,10
2	374107.19	18852.76	0,10

Таблица 4. - Перечень координат характерных точек территории, в отношении которой разрабатывается проект межевания.

№ точки	Координаты, м		Средняя квадратическая погрешность положения характерной точки (Mt), м
	X	Y	
1	2	3	4
1	374069.48	18799.09	0,10
2	374030.59	18829.58	0,10
3	374071.53	18881.10	0,10
4	374110.62	18850.03	0,10

Условные обозначения

1 — Номер образуемого земельного участка

н1 — Номер поворотных точек образованного земельного участка

Обозначение образуемого земельного участка

Обозначение существующих земельных участков

Красные линии

Линии отступа от красных линий

Граница территории, в отношении которой принято решение о подготовке проекта межевания

Существующие объекты капитального строительства

Изм.	Кол.уч.	Лист	№док.	Подп.	Дата	Проект межевания территории города Мончегорска, в районе многоквартирного дома, пр-д. Софьяновых, д. 9		
							Стадия	Лист	Листов
							П	1	1
Разработал		Литунцев				Чертеж проекта межевания территории города Мончегорска, в районе многоквартирного дома, пр-д. Софьяновых, д. 9	МУП "Земли города" г. Мончегорск СРО-П-00905062009		

Условные обозначения

1	Номер образуемого земельного участка
1	Номер поворотных точек образованного земельного участка
	Обозначение образуемого земельного участка
	Обозначение существующих земельных участков
	Граница территории, в отношении которой принято решение о подготовке проекта межевания
	Существующие объекты капитального строительства

						Проект межевания территории города Минусинска, в районе многоквартирного дома, пр-т. Софьиновых, д. 9	
Изм.	Кол уч	Лист	№док.	Подп.	Дата		
							Стадия: П; Лист: 1; Листов: 1
Разработал		Липунцев				Материалы по обоснованию проекта межевания территории	МУП "Земли города" г. Минусинск СРО-П-80905062009

Приложение 2
к постановлению Администрации
города Минусинска
от _____ № _____

Муниципальное унитарное предприятие
города Минусинска «ЗЕМЛИ ГОРОДА»

Проект межевания территории города Минусинска, в районе многоквартирного дома, ул. Абаканская, д. 64

Проект межевания территории
(ПМ)

г. Минусинск
2019 г.

Муниципальное унитарное предприятие
города Минусинска «ЗЕМЛИ ГОРОДА»

Проект межевания территории города Минусинска, в районе многоквартирного дома, ул. Абаканская, д. 64

Проект межевания территории
(ПМ)

Основная (утверждаемая) часть проекта межевания
Материалы по обоснованию проекта межевания

Директор МУП «Земли города А.И. Целуев

г. Минусинск
2019 г.

Содержание

1. Общие данные.
2. Перечень и сведения о площади образуемого земельного участка, в том числе возможные способы его образования.
3. Каталог координат, концевых и поворотных точек образованных земельным участком.
4. Каталог координат концевых и поворотных точек красных линий.
5. Перечень координат характерных точек территории, в отношении которой разрабатывается проект межевания.
6. Чертеж проекта межевания территории.
7. Чертеж материалов по обоснованию проекта межевания территории.

					Проект межевания территории города Минусинска, в районе многоквартирного дома, ул. Абаканская, д. 64		
Изм.	Лист	№ докум.	Подпись	Дата			
Разраб.		Липумцов			Общие данные	Лит.	Лист 2 / Листов 7
							МУП «ЗЕМЛИ ГОРОДА» Г. Минусинск СРО-П-009-05062009

Общие данные

Проектируемый участок находится на территории кадастрового квартала с кадастровым номером № 24:53:0110371 Красноярский край г. Минусинск, район ул. Абаканская, д. 64.

Проект межевания территории города Минусинска, в районе многоквартирного дома, ул. Абаканская, д. 64разработан на основании постановления администрации города Минусинска № АГ-1707-п от 24.09.2019г.

Проектируемый участок находится в юго-западной части жилого района города Минусинска.

Общая площадь проектируемой территории составляет 1981,9 м^2.

Проектируемый участок предназначен для организации придомовой территории многоквартирного жилого дома.

Категория земель образуемого участка: Земли населенных пунктов.

Вид разрешенного использования образуемого земельного участка: Строительство и эксплуатация многоквартирных жилых домов.

В качестве исходных данных использованы топографические и электронные карты города Минусинска.

Система координат – местная зона № 167.

Таблица 1. - Перечень и сведения о площади образуемого земельного участка, в том числе возможные способы его образования

№ образуемого земельного участка	Площадь образуемого земельного участка, S, м^2	Способ образования земельного участка
1	2	3
1	1981,9	Перераспределение

Таблица 2. – Каталог координат, концевых и поворотных точек образованных земельным участком

Участок № 1 «ул. Абаканская, д. 64»			
№ точки	Координаты, м		Средняя квадратическая погрешность положения характерной точки (Mt), м
	X	Y	
1	2	3	4
1	374290.58	18521.79	0,10
2	374286.38	18516.71	0,10
3	374271.81	18499.73	0,10
4	374270.89	18498.57	0,10
5	374278.99	18492.20	0,10
6	374305.41	18471.38	0,10
7	374325.54	18496.32	0,10
8	374319.83	18500.96	0,10
9	374330.64	18514.02	0,10
10	374326.20	18517.58	0,10
11	374321.62	18521.21	0,10
12	374322.54	18522.47	0,10
13	374312.14	18530.74	0,10
14	374308.40	18526.09	0,10
15	374301.83	18531.20	0,10
16	374299.71	18532.84	0,10

Таблица 3. - Каталог координат концевых и поворотных точек красных линий

№ точки	Координаты, м		Средняя квадратическая погрешность положения характерной точки (Mt), м
	X	Y	
1	2	3	4
1	374158.00	18382.91	0,10
2	374304.24	18566.51	0,10

Таблица 4. - Перечень координат характерных точек территории, в отношении которой разрабатывается проект межевания.

№ точки	Координаты, м		Средняя квадратическая погрешность положения характерной точки (Mt), м
	X	Y	
1	2	3	4
1	374364.72	18519.21	0,10
2	374294.03	18574.50	0,10
3	374147.52	18391.42	0,10
4	374256.88	18302.64	0,10
5	374318.15	18383.44	0,10
6	374280.02	18412.35	0,10

Условные обозначения

1	Номер образуемого земельного участка
1	Номер поворотных точек образованного земельного участка
	Обозначение образуемого земельного участка
	Обозначение существующих земельных участков
	Красные линии
	Линии отступа от красных линий
	Граница территории, в отношении которой принято решение о подготовке проекта межевания
	Существующие объекты капитального строительства

Изм.	Кол.уч	Лист	№док.	Подп.	Дата
Разработал	Липунцов				

Проект межевания территории города Минусинска, в районе многоквартирного дома, ул. Абаканская, д. 64

Чертеж проекта межевания территории города Минусинска, в районе многоквартирного дома, ул. Абаканская, д. 64

Стадия	Лист	Листов
П	1	1

МУП "Земли города" г. Минусинск СРО-П-00905062009

Условные обозначения

1	Номер образуемого земельного участка
°	Номер поворотных точек образованного земельного участка
	Обозначение образуемого земельного участка
	Обозначение существующих земельных участков
	Граница территории, в отношении которой принято решение о подготовке проекта межевания
	Существующие объекты капитального строительства

Изм.	Кол.уч.	Лист	№док.	Подп.	Дата	Проект межевания территории города Минусинска, в районе многоквартирного дома, ул. Абаканская, д. 64		
							Стадия	Лист	Листов
							П	1	1
Разработал		Литунцев				Материалы по обоснованию проекта межевания территории	МКП "Земли города" г. Минусинск СРО-П-60905062009		

Приложение 3
к постановлению Администрации
города Минусинска
от _____ № _____

Муниципальное унитарное предприятие
города Минусинска «ЗЕМЛИ ГОРОДА»

Проект межевания территории города Минусинска, в районе многоквартирных домов, ул. Суворова, д.40, ул. Суворова, д. 42, ул. Кутузова, д. 31, ул. Спартака, д. 29, ул. Спартака, д. 31, ул. Невского, д. 31

Проект межевания территории
(ПМ)

г. Минусинск
2019 г.

Муниципальное унитарное предприятие
города Минусинска «ЗЕМЛИ ГОРОДА»

Проект межевания территории города Минусинска, в районе многоквартирных домов, ул. Суворова, д.40, ул. Суворова, д. 42, ул. Кутузова, д. 31, ул. Спартака, д. 29, ул. Спартака, д. 31, ул. Невского, д. 31

Проект межевания территории
(ПМ)

Основная (утверждаемая) часть проекта межевания
Материалы по обоснованию проекта межевания

Директор МУП «Земли города А.И. Целуев

г. Минусинск
2019 г.

Содержание

1. Общие данные.
2. Перечень и сведения о площади образуемых земельных участков, в том числе возможные способы их образования.
3. Каталог координат, концевых и поворотных точек образованных земельным участком.
4. Каталог координат концевых и поворотных точек красных линий.
5. Каталог координат поворотных точек территории, в отношении которой разрабатывается проект межевания.
6. Чертеж проекта межевания территории.
7. Чертеж материалов по обоснованию проекта межевания территории.

					Проект межевания территории города Минусинска, в районе многоквартирных домов, ул.Суворова,д.40, ул.Суворова,д.42, ул.Кутузова,д.31, ул.Спартака,д.29, ул.Спартака,д.31, ул.Невского,д.31		
Изм.	Лист	№ докум.	Подпись	Дата			
Разраб.		Липунцов			Общие данные	Лит.	Лист 2 / Листов 10
						МУП «ЗЕМЛИ ГОРОДА» г. Минусинск СРО-П-009-05062009	

Общие данные

Проектируемые участки находятся на территории кадастрового квартала с кадастровым номером №24:53:0110367 Красноярский край г. Минусинск, район ул. Суворова, д.40, ул. Суворова, д. 42, ул. Кутузова, д. 31, ул. Спартака, д. 29, ул. Спартака, д. 31, ул. Невского, д. 31.

Проект межевания территории города Минусинска, в районе многоквартирных домов, ул. Суворова, д.40, ул. Суворова, д. 42, ул. Кутузова, д. 31, ул. Спартака, д. 29, ул. Спартака, д. 31, ул. Невского, д. 31выполнен на основании постановления администрации города Минусинска № АГ – 1707-п от 24.09.2019 г.

Проектируемые участки находятся в юго-западной части жилого района города Минусинска.

Общая площадь проектируемой территории составляет:

1. ул. Суворова, д.40 — 2054,39 м^2
2. ул. Суворова, д.42 — 3116,30 м^2
3. ул. Кутузова, д.31 — 2289,60 м^2
4. ул. Спартака, д.29 — 1672,60 м^2
5. ул. Спартака, д.31 — 1908,95 м^2
6. ул. Невского, д.31 — 1713,23 м^2

Проектируемые участки предназначены для организации придомовой территории многоквартирных жилых домов.

Категория земель образуемых участков: Земли населенных пунктов.

Вид разрешенного использования образуемых земельных участков: Строительство и эксплуатация многоквартирных жилых домов.

В качестве исходных данных использованы топографические и электронные карты города Минусинска.

Система координат – местная зона № 167.

					Проект межевания территории города Минусинска, в районе многоквартирных домов, ул.Суворова,д.40, ул.Суворова,д.42, ул.Кутузова,д.31, ул.Спартака,д.29, ул.Спартака,д.31, ул.Невского,д.31.		
Изм.	Лист	№ докум.	Подпись	Дата			
Разраб.		Липунцов			Общие данные	Лит.	Лист 3 / Листов 10
						МУП «ЗЕМЛИ ГОРОДА» г. Минусинск СРО-П-009-05062009	

Таблица 1. - Перечень и сведения о площади образуемых земельных участков, в том числе возможные способы их образования

№ образуемого земельного участка	Площадь образуемого земельного участка, S, м^2	Способ образования земельного участка
1	2	3
1	2054,39	Перераспределение
2	3116,30	Перераспределение
3	2289,60	Перераспределение
4	1672,60	Перераспределение
5	1908,95	Перераспределение
6	1713,23	Перераспределение

Таблица 2. – Каталог координат, концевых и поворотных точек образованных земельным участком

Участок № 1 «ул. Суворова, д.40»			
№ точки	Координаты, м		Средняя квадратическая погрешность положения характерной точки (Mt), м
	X	Y	
1	2	3	4
1	376867.30	22047.96	0,10
2	376890.23	22068.84	0,10
3	376847.64	22118.38	0,10
4	376823.96	22097.19	0,10
Участок № 2 «Суворова, д.42»			
№ точки	Координаты, м		Средняя квадратическая погрешность положения характерной точки (Mt), м
	X	Y	
1	2	3	4
1	376847.64	22118.38	0,10
2	376820.09	22150.42	0,10
3	376814.03	22145.07	0,10
4	376798.13	22131.01	0,10
5	376796.23	22133.12	0,10
6	376792.69	22131.01	0,10
7	376787.87	22126.95	0,10
8	376763.00	22103.90	0,10
9	376778.53	22087.14	0,10
10	376781.37	22089.91	0,10
11	376784.86	22086.33	0,10
12	376781.93	22083.48	0,10
13	376792.91	22071.64	0,10
14	376821.68	22099.74	0,10
15	376823.96	22097.19	0,10
Участок № 3 «Кутузова, д.31»			
№ точки	Координаты, м		Средняя квадратическая погрешность положения характерной точки (Mt), м
	X	Y	
1	2	3	4
1	376830.62	22029.67	0,10
2	376860.26	22055.95	0,10
3	376821.68	22099.74	0,10
4	376792.91	22071.64	0,10

Участок № 4 «Спартака, д.29»			
№ точки	Координаты, м		Средняя квадратическая погрешность положения характерной точки (Mt), м
	X	Y	
1	2	3	4
1	376795.84	22004.37	0,10
2	376750.45	22053.02	0,10
3	376727.79	22031.10	0,10
4	376731.64	22026.66	0,10
5	376737.04	22031.75	0,10
6	376754.09	22013.71	0,10
7	376753.30	22012.97	0,10
8	376758.95	22006.96	0,10
9	376759.75	22007.72	0,10
10	376776.84	21989.65	0,10
11	376773.35	21986.35	0,10
12	376775.28	21984.38	0,10

Участок № 5 «Спартака, д.31»			
№ точки	Координаты, м		Средняя квадратическая погрешность положения характерной точки (Mt), м
	X	Y	
1	2	3	4
1	376702.17	22060.79	0,10
2	376724.52	22036.94	0,10
3	376728.27	22040.46	0,10
4	376725.75	22043.19	0,10
5	376743.01	22059.52	0,10
6	376743.85	22058.63	0,10
7	376750.00	22064.43	0,10
8	376749.15	22065.33	0,10
9	376766.44	22081.69	0,10
10	376762.12	22086.21	0,10
11	376762.93	22086.96	0,10
12	376756.92	22093.51	0,10
13	376760.82	22097.38	0,10
14	376751.32	22107.48	0,10

Участок № 6 «Невского, д.31»			
№ точки	Координаты, м		Средняя квадратическая погрешность положения характерной точки (Mt), м
	X	Y	
1	2	3	4
1	376676.31	21968.57	0,10
2	376691.24	21981.37	0,10
3	376698.30	21988.40	0,10
4	376694.60	21991.43	0,10
5	376669.53	22015.35	0,10
6	376661.07	22023.99	0,10
7	376657.58	22027.57	0,10
8	376654.68	22024.75	0,10
9	376650.98	22028.32	0,10
10	376633.89	22013.58	0,10
11	376637.77	22009.77	0,10
12	376637.20	22009.09	0,10
13	376672.67	21972.34	0,10

Таблица 3. - Каталог координат концевых и поворотных точек красных линий

№ точки	Координаты, м		Средняя квадратическая погрешность положения характерной точки (Mt), м
	X	Y	
1	2	3	4
1	376971.23	21971.86	0,10
2	376783.23	22182.17	0,10
3	376734.18	22134.99	0,10
4	376925.04	21929.07	0,10
5	376917.71	21922.28	0,10
6	376726.97	22128.06	0,10
7	376680.92	22083.77	0,10
8	376870.84	21878.87	0,10
9	376863.50	21872.04	0,10
10	376673.71	22076.84	0,10
11	376619.07	22026.21	0,10
12	376812.74	21824.99	0,10

Таблица 4. - Перечень координат характерных точек территории, в отношении которой разрабатывается проект межевания

Участок № 1 «район ул. Суворова, д.40, ул. Суворова, д. 42, ул. Кутузова, д. 31, ул. Спартака, д. 29, ул. Спартака, д. 31, ул. Невского, д. 31»			
№ точки	Координаты, м		Средняя квадратическая погрешность положения характерной точки (Mt), м
	X	Y	
1	2	3	4
1	376612.31	22029.25	0,10
2	376812.43	21816.47	0,10
3	376982.96	21977.86	0,10
4	376787.90	22194.44	0,10

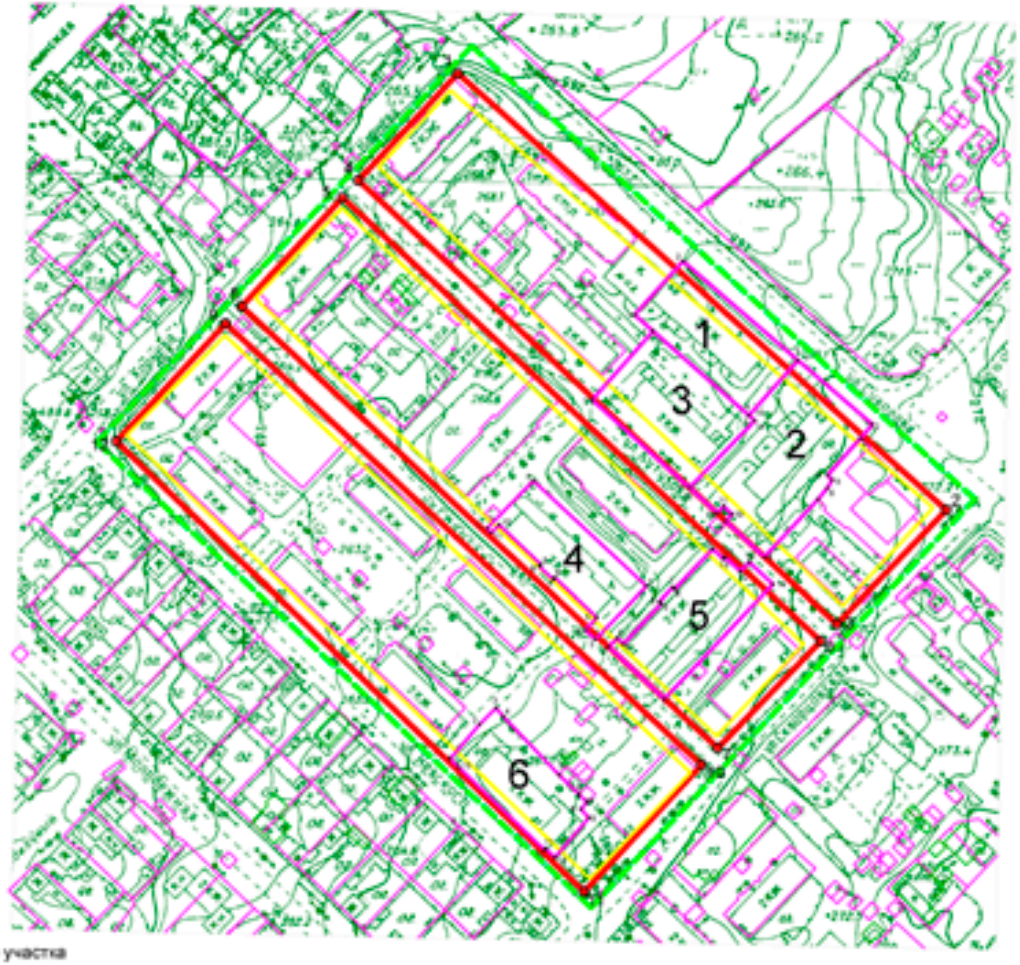

Условные обозначения

1 — Номер образуемого земельного участка

н1 — Номер поворотных точек образованного земельного участка

Обозначение образуемого земельного участка

Обозначение существующих земельных участков

Красные линии

Линии отступа от красных линий

Граница территории, в отношении которой принято решение о подготовке проекта межевания

Существующие объекты капитального строительства

Изм.	Кол.уч.	Лист	№док.	Подп.	Дата	Проект межевания территории города Минусинска, в районе многоквартирных домов, ул. Суворова, д.40, ул. Суворова, д. 42, ул. Кутузова, д. 31, ул. Спартака, д. 29, ул. Спартака, д. 31, ул. Невского, д. 31		
							Стадия	Лист	Листов
							П	1	1
Разработал		Липунцов				Чертеж границ межуемых территорий города Минусинска, в районе многоквартирных домов, ул. Суворова, д.40, ул. Суворова, д. 42, ул. Кутузова, д. 31, ул. Спартака, д. 29, ул. Спартака, д. 31, ул. Невского, д. 31	МУП "Земли города" г. Минусинск СРО-П-089050962009	

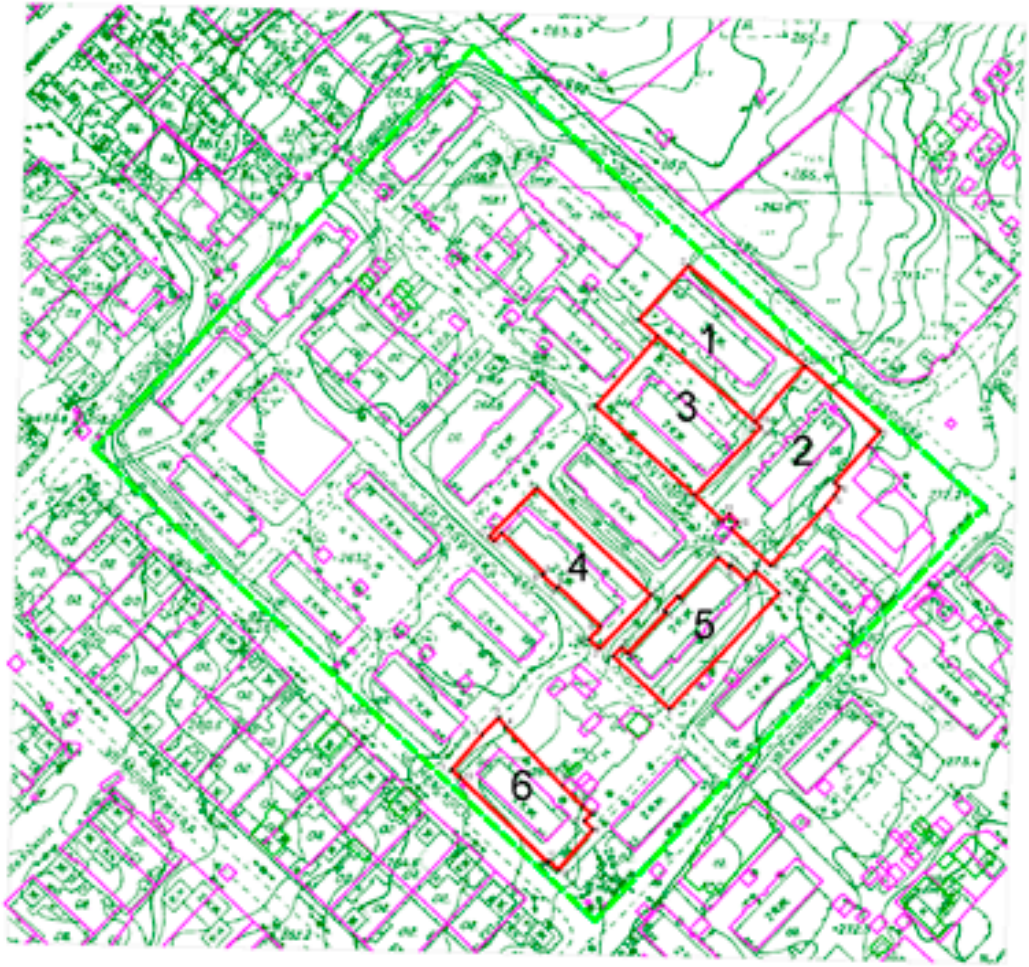

Условные обозначения

1	Номер образуемого земельного участка
н1	Номер поворотных точек образованного земельного участка
	Обозначение образуемого земельного участка
	Обозначение существующих земельных участков
	Граница территории, в отношении которой принято решение о подготовке проекта межевания
	Существующие объекты капитального строительства

						Проект межевания территории города Минусинска, в районе многоквартирных домов, ул. Суворова, д.40, ул. Суворова, д. 42, ул. Кутузова, д. 31, ул. Спартовка, д. 29, ул. Спартовка, д. 31, ул. Невского, д. 31	
Изм.	Кол.уч.	Лист	№док.	Подп.	Дата		
						Стадия: П	Лист: 1	Листов: 1
Разработал		Липунцов				Материалы по обоснованию проекта межевания территории	МУП "Земли города" г. Минусинск СРО-П-089050628809

Приложение 4
к постановлению Администрации
города Минусинска
от _____ № _____

Муниципальное унитарное предприятие
города Минусинска «ЗЕМЛИ ГОРОДА»

Проект межевания территории города Минусинска, в районе многоквартирных домов, ул. Абаканская, д.50, ул. Абаканская, д.50«а», ул. Абаканская, д.52, ул. Абаканская, д.52«а», ул. Абаканская, д.54

Проект межевания территории
(ПМ)

г. Минусинск
2019 г.

Муниципальное унитарное предприятие
города Минусинска «ЗЕМЛИ ГОРОДА»

Проект межевания территории города Минусинска, в районе многоквартирных домов, ул. Абаканская, д.50, ул. Абаканская, д.50«а», ул. Абаканская. д.52, ул. Абаканская, д.52«а», ул. Абаканская, д.54

Проект межевания территории
(ПМ)

Основная (утверждаемая) часть проекта межевания
Материалы по обоснованию проекта межевания

Директор МУП «Земли города» А.И. Целуев

г. Минусинск
2019 г.

Содержание

1. Общие данные.
2. Перечень и сведения о площади образуемых земельных участков, в том числе возможные способы их образования.
3. Каталог координат, концевых и поворотных точек образованных земельным участком.
4. Каталог координат концевых и поворотных точек красных линий.
5. Каталог координат поворотных точек территории, в отношении которой разрабатывается проект межевания.
6. Чертеж проекта межевания территории.
7. Чертеж материалов по обоснованию проекта межевания территории.

					Проект межевания территории города Минусинска, в районе многоквартирных домов, ул. Абаканская, д.50, ул. Абаканская, д.50«а», ул. Абаканская. д.52, ул. Абаканская, д.52«а», ул. Абаканская, д.54		
Изм.	Лист	№ докум.	Подпись	Дата			
Разраб.		Липунцов			Общие данные	Лит.	Лист 2 / Листов 9
							МУП «ЗЕМЛИ ГОРОДА» Г. Минусинск СРО-П-009-05062009

Общие данные

Проектируемые участки находятся на территории кадастрового квартала с кадастровым номером №24:53:0110363 Красноярский край г. Минусинск, район ул. Абаканская, д.50, ул. Абаканская, д.50«а», ул. Абаканская. д.52, ул. Абаканская, д.52«а», ул. Абаканская, д.54.

Проект межевания территории города Минусинска, в районе многоквартирных домов, ул. Абаканская, д.50, ул. Абаканская, д.50«а», ул. Абаканская. д.52, ул. Абаканская, д.52«а», ул. Абаканская, д.54 выполнен на основании постановления администрации города Минусинска № АГ – 1707-п от 24.09.2019 г.

Проектируемые участки находятся в юго-западной части жилого района города Минусинска.

Общая площадь проектируемой территории составляет:

1. ул. Абаканская, д.50 — 3634,75 м^2
2. ул. Абаканская, д.50 «а» — 2041,47 м^2
3. ул. Абаканская, д.52 — 3805,04 м^2
4. ул. Абаканская, д.52 «а» — 2571,51 м^2
5. ул. Абаканская, д.54 — 4300,04 м^2

Проектируемые участки предназначены для организации придомовой территории многоквартирных жилых домов.

Категория земель образуемых участков: Земли населенных пунктов.

Вид разрешенного использования образуемых земельных участков: Строительство и эксплуатация многоквартирных жилых домов.

В качестве исходных данных использованы топографические и электронные карты города Минусинска.

Система координат – местная зона № 167.

Таблица 1. - Перечень и сведения о площади образуемых земельных участков, в том числе возможные способы их образования

№ образуемого земельного участка	Площадь образуемого земельного участка, S, м^2	Способ образования земельного участка
1	2	3
1	3634,75	Перераспределение
2	2041,47	Перераспределение
3	3805,04	Перераспределение
4	2571,51	Перераспределение
5	4300,04	Перераспределение

Таблица 2. – Каталог координат, концевых и поворотных точек образованных земельным участком

Участок № 1 «ул. Абаканская, д.50»			
№ точки	Координаты, м		Средняя квадратическая погрешность положения характерной точки (Mt), м
	X	Y	
1	2	3	4
1	374815.96	19017.37	0,10
2	374840.90	19047.88	0,10
3	374773.51	19104.00	0,10
4	374774.30	19104.98	0,10
5	374771.32	19107.40	0,10
6	374768.62	19106.39	0,10
7	374766.81	19107.89	0,10
8	374766.73	19107.95	0,10
9	374766.32	19107.48	0,10
10	374765.01	19108.62	0,10
11	374761.99	19111.24	0,10
12	374758.47	19106.55	0,10
13	374746.47	19090.55	0,10
14	374768.63	19072.06	0,10
15	374760.93	19062.44	0,10
16	374774.26	19051.25	0,10
17	374775.94	19053.11	0,10
18	374779.65	19049.76	0,10
19	374777.98	19047.90	0,10
Участок № 2 «ул. Абаканская, д.50 «а»»			
№ точки	Координаты, м		Средняя квадратическая погрешность положения характерной точки (Mt), м
	X	Y	
1	2	3	4
1	374720.77	19066.66	0,10
2	374722.60	19050.16	0,10
3	374758.47	19060.19	0,10
4	374750.47	19058.72	0,10
5	374736.86	19106.55	0,10
6	374732.73	19112.81	0,10
7	374732.05	19123.50	0,10
8	374729.79	19117.87	0,10
9	374730.53	19118.43	0,10
10	374723.24	19115.65	0,10
11	374722.58	19115.05	0,10
12	374720.32	19105.75	0,10
13	374721.05	19106.30	0,10
14	374710.62	19103.52	0,10
15	374709.79	19102.91	0,10
16	374707.95	19089.54	0,10

17	374692.07	19090.18	0,10
18	374720.77	19087.83	0,10
19	374722.60	19067.68	0,10

Участок № 3 «ул. Абаканская, д.52»

№ точки	Координаты, м		Средняя квадратическая погрешность положения характерной точки (Mt), м
	X	Y	
1	2	3	4
1	374815.96	19017.37	0,10
2	374777.98	19047.90	0,10
3	374776.31	19046.05	0,10
4	374772.59	19049.40	0,10
5	374774.26	19051.25	0,10
6	374760.93	19062.44	0,10
7	374753.22	19053.25	0,10
8	374731.68	19070.83	0,10
9	374722.60	19058.72	0,10
10	374720.77	19060.19	0,10
11	374712.38	19050.16	0,10
12	374711.09	19048.63	0,10
13	374789.86	18985.28	0,10
14	374727.54	19058.49	0,10
15	374728.72	19059.73	0,10
16	374727.48	19060.92	0,10
17	374726.29	19059.67	0,10

Участок № 4 «ул. Абаканская, д.52 «а»»

№ точки	Координаты, м		Средняя квадратическая погрешность положения характерной точки (Mt), м
	X	Y	
1	2	3	4
1	374631.23	18992.45	0,10
2	374657.42	18972.36	0,10
3	374660.84	18972.75	0,10
4	374662.61	18975.01	0,10
5	374664.16	18976.99	0,10
6	374666.04	18975.50	0,10
7	374668.43	18973.59	0,10
8	374678.67	18974.74	0,10
9	374689.92	18991.62	0,10
10	374676.53	19002.76	0,10
11	374697.38	19030.62	0,10
12	374692.17	19034.68	0,10
13	374690.19	19036.25	0,10
14	374678.46	19045.41	0,10
15	374677.01	19043.56	0,10
16	374676.13	19044.25	0,10
17	374673.88	19044.63	0,10
18	374674.51	19042.06	0,10

19	374673.37	19039.61	0,10
20	374672.97	19039.93	0,10
21	374671.81	19037.46	0,10
22	374667.85	19040.55	0,10
23	374639.48	18991.97	0,10
24	374640.12	18992.79	0,10
25	374639.32	18993.40	0,10
26	374638.68	18992.59	0,10

Участок № 5 «ул. Абаканская, д.54»

№ точки	Координаты, м		Средняя квадратическая погрешность положения характерной точки (Mt), м
	X	Y	
1	2	3	4
1	374772.22	18987.34	0,10
2	374707.24	19043.81	0,10
3	374697.38	19030.62	0,10
4	374676.53	19002.76	0,10
5	374689.92	18991.62	0,10
6	374737.15	18951.50	0,10
7	374740.99	18948.63	0,10
8	374742.21	18950.13	0,10
9	374765.77	18979.34	0,10

Таблица 3. - Каталог координат концевых и поворотных точек красных линий

№ точки	Координаты, м		Средняя квадратическая погрешность положения характерной точки (Mt), м
	X	Y	
1	2	3	4
1	374562.18	18914.68	0,10
2	374742.57	19141.15	0,10

Таблица 4. - Перечень координат характерных точек территории, в отношении которой разрабатывается проект межевания

Участок № 1 «район ул. Абаканская, д.50, ул. Абаканская, д.50«а», ул. Абаканская. д.52, ул. Абаканская, д.52«а», ул. Абаканская, д.54»			
№ точки	Координаты, м		Средняя квадратическая погрешность положения характерной точки (Mt), м
	X	Y	
1	2	3	4
1	374731.86	19150.10	0,10
2	374843.42	19059.59	0,10
3	374850.94	19039.53	0,10
4	374751.39	18919.32	0,10
5	374757.32	18913.47	0,10
6	374685.21	18820.31	0,10
7	374553.73	18921.17	0,10

Условные обозначения

1 Номер образуемого земельного участка

Номер поворотных точек образованного земельного участка

Обозначение образуемого земельного участка

Обозначение существующих земельных участков

Красные линии

Линии отступа от красных линий

Граница территории, в отношении которой принято решение о подготовке проекта межевания

Существующие объекты капитального строительства

Изм.	Кол.уч.	Лист	№док.	Подп.	Дата
Разработал		Липунцов			

Проект межевания территории города Минусинска, в районе многоквартирных домов, ул. Абаканская, 8.50, ул. Абаканская, 8.50«а», ул. Абаканская, 8.52, ул. Абаканская, 8.52«а», ул. Абаканская, 8.54

Стадия	Лист	Листов
П	1	1

Чертеж проекта межевания территории города Минусинска, в районе многоквартирных домов, ул. Абаканская, 8.50, ул. Абаканская, 8.50«а», ул. Абаканская, 8.52, ул. Абаканская, 8.52«а», ул. Абаканская, 8.54

МУП "Земли города"
г. Минусинск
СРО-П-08905062009

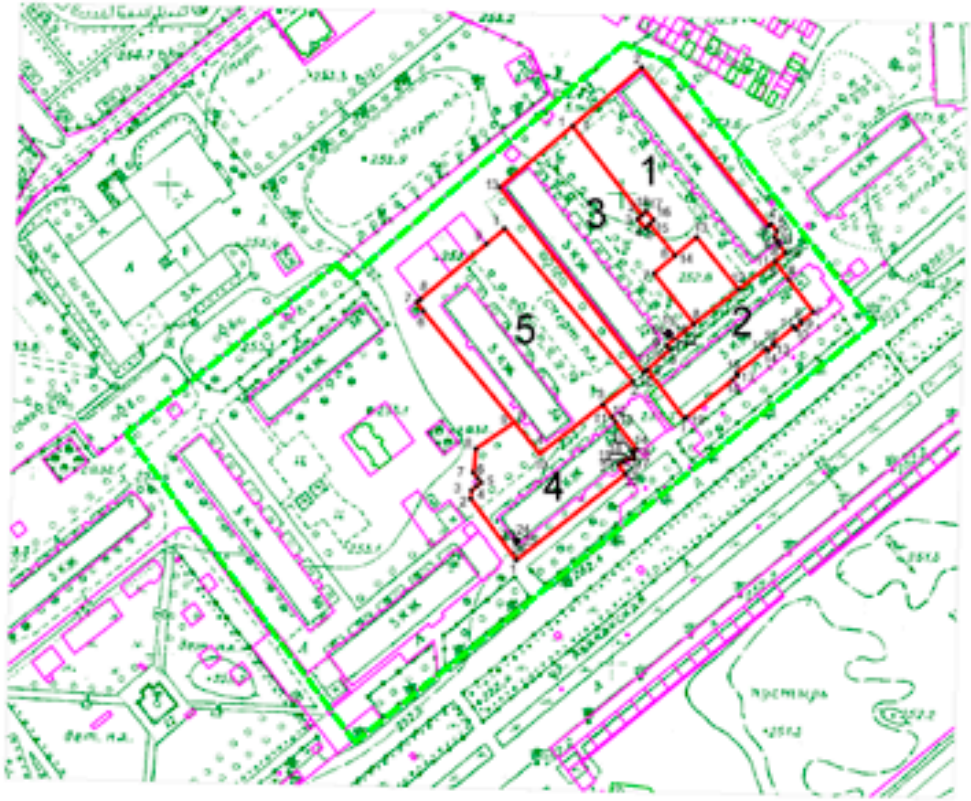

Условные обозначения

1 — Номер образуемого земельного участка

1. — Номер поворотных точек образованного земельного участка

Обозначение образуемого земельного участка

Обозначение существующих земельных участков

Граница территории, в отношении которой принято решение о подготовке проекта межевания

Существующие объекты капитального строительства

Изм.	Кол.уч.	Лист	№док.	Подп.	Дата	Проект межевания территории города Мыски, в районе многоквартирных домов, ул. Абаканская, д.50, ул. Абаканская, д.50«а», ул. Абаканская, д.52, ул. Абаканская, д.52«а», ул. Абаканская, д.54		
							Стадия	Лист	Листов
							П	1	1
Разработал		Литунов				Материалы по обоснованию проекта межевания территории	МУП "Земли города" г. Мыски СРО-П-089050620089		

Приложение 5
к постановлению Администрации
города Минусинска
от _____ № _____

Муниципальное унитарное предприятие
города Минусинска «ЗЕМЛИ ГОРОДА»

Проект межевания территории города Минусинска, в районе многоквартирных домов, ул. Абаканская, д.59, пр-д Сафьяновых, д.14, пр-д Сафьяновых, д.18

Проект межевания территории
(ПМ)

г. Минусинск
2019 г.

Муниципальное унитарное предприятие
города Минусинска «ЗЕМЛИ ГОРОДА»

Проект межевания территории города Минусинска, в районе многоквартирных домов, ул. Абаканская, д.59, пр-д Сафьяновых, д.14, пр-д Сафьяновых, д.18

Проект межевания территории
(ПМ)

Основная (утверждаемая) часть проекта межевания
Материалы по обоснованию проекта межевания

Директор МУП «Земли города» А.И. Целуев

г. Минусинск
2019 г.

Содержание

1. Общие данные.
2. Перечень и сведения о площади образуемых земельных участков, в том числе возможные способы их образования.
3. Каталог координат, концевых и поворотных точек образованных земельным участком.
4. Каталог координат концевых и поворотных точек красных линий.
5. Каталог координат поворотных точек территории, в отношении которой разрабатывается проект межевания.
6. Чертеж проекта межевания территории.
7. Чертеж материалов по обоснованию проекта межевания территории.

					Проект межевания территории города Минусинска, в районе многоквартирных домов, ул. Абаканская, д.59, пр-д Сафьяновых, д.14, пр-д Сафьяновых, д.18		
Изм.	Лист	№ докум.	Подпись	Дата			
Разраб.		Липунцов			Общие данные	Лит.	Лист 2 / Листов 8
						МУП «ЗЕМЛИ ГОРОДА» г. Минусинск СРО-П-009-05062009	

Общие данные

Проектируемые участки находятся на территории кадастрового квартала с кадастровым номером №24:53:0110372 Красноярский край г. Минусинск, район ул. Абаканская, д.59, пр-д Сафьяновых, д.14, пр-д Сафьяновых, д.18.

Проект межевания территории города Минусинска, в районе многоквартирных домов, ул. Абаканская, д.59, пр-д Сафьяновых, д.14, пр-д Сафьяновых, д.18 выполнен на основании постановления администрации города Минусинска № АГ – 1707-п от 24.09.2019 г.

Проектируемые участки находятся в юго-западной части жилого района города Минусинска.

Общая площадь проектируемой территории составляет:

1. ул. Абаканская, д.59 — 8200,28 м^2
2. пр-д Сафьяновых, д.14 — 9845,65 м^2
3. пр-д Сафьяновых. д. 18 — 4637,76 м^2

Проектируемые участки предназначены для организации придомовой территории многоквартирных жилых домов.

Категория земель образуемых участков: Земли населенных пунктов.

Вид разрешенного использования образуемых земельных участков: Строительство и эксплуатация многоквартирных жилых домов.

В качестве исходных данных использованы топографические и электронные карты города Минусинска.

Система координат – местная зона № 167.

					Проект межевания территории города Минусинска, в районе многоквартирных домов, ул. Абаканская, д.59, пр-д Сафьяновых, д.14, пр-д Сафьяновых, д.18		
Изм.	Лист	№ докум.	Подпись	Дата			
Разраб.		Лопунцов			Общие данные	Лит.	Лист 3 / Листов 8
						МУП «ЗЕМЛИ ГОРОДА» г. Минусинск СРО-П-009-05062009	

Таблица 1. - Перечень и сведения о площади образуемых земельных участков, в том числе возможные способы их образования

№ образуемого земельного участка	Площадь образуемого земельного участка, S, м^2	Способ образования земельного участка
1	2	3
1	8200,28	Перераспределение
2	9845,65	Перераспределение
3	4637,76	Перераспределение

Таблица 2. – Каталог координат, концевых и поворотных точек образованных земельным участком

Участок № 1 «ул. Абаканская, д.59»			
№ точки	Координаты, м		Средняя квадратическая погрешность положения характерной точки (Mt), м
	X	Y	
1	2	3	4
1	374167.87	18573.46	0,10
2	374162.53	18577.79	0,10
3	374167.35	18583.65	0,10
4	374160.82	18591.15	0,10
5	374127.00	18614.33	0,10
6	374105.05	18611.84	0,10
7	374104.08	18604.84	0,10
8	374119.69	18591.48	0,10
9	374062.04	18519.20	0,10
10	374080.59	18506.78	0,10
11	374088.88	18501.35	0,10
12	374101.09	18493.66	0,10
13	374103.03	18492.09	0,10
14	374118.13	18480.06	0,10
15	374121.83	18484.69	0,10
16	374122.26	18484.37	0,10
17	374124.58	18487.43	0,10
18	374126.62	18485.83	0,10
19	374176.65	18548.72	0,10
20	374173.98	18550.81	0,10
21	374182.97	18561.62	0,10
22	374084.47	18515.00	0,10
23	374085.59	18516.33	0,10
24	374084.27	18517.44	0,10
25	374083.15	18516.12	0,10
Участок № 2 «пр-д Сафьяновых, д.14»			
№ точки	Координаты, м		Средняя квадратическая погрешность положения характерной точки (Mt), м
	X	Y	
1	2	3	4
1	374020.12	18715.39	0,10
2	373997.14	18687.07	0,10
3	374013.56	18673.82	0,10
4	374073.73	18625.21	0,10
5	374078.27	18623.30	0,10
6	374089.18	18614.50	0,10
7	374105.05	18611.84	0,10
8	374127.00	18614.33	0,10
9	374160.82	18591.15	0,10
10	374187.81	18625.50	0,10

11	374184.00	18662.04	0,10
12	374165.26	18677.23	0,10
13	374111.96	18669.70	0,10
14	374090.32	18660.04	0,10
Участок № 3 «пр-д Сафьяновых, д.18»			
№ точки	Координаты, м		Средняя квадратическая погрешность положения характерной точки (Mt), м
	X	Y	
1	2	3	4
1	374048.55	18751.45	0,10
2	374041.04	18741.43	0,10
3	374042.80	18740.11	0,10
4	374040.10	18736.51	0,10
5	374038.34	18737.83	0,10
6	374020.12	18715.39	0,10
7	374090.32	18660.04	0,10
8	374111.96	18669.70	0,10
9	374132.86	18683.99	0,10
10	374134.08	18685.54	0,10
11	374126.45	18691.43	0,10
12	374081.17	18719.36	0,10
13	374084.27	18723.30	0,10
14	374080.33	18726.39	0,10
15	374077.24	18722.46	0,10
16	374070.50	18726.64	0,10
17	374071.53	18728.04	0,10
18	374070.15	18729.06	0,10
19	374069.11	18727.67	0,10
20	374065.06	18732.23	0,10
21	374066.33	18733.40	0,10
22	374065.14	18734.68	0,10
23	374063.88	18733.48	0,10

Таблица 3. - Каталог координат концевых и поворотных точек красных линий

№ точки	Координаты, м		Средняя квадратическая погрешность положения характерной точки (Mt), м
	X	Y	
1	2	3	4
1	374113.72	18469.38	0,10
2	374275.43	18672.37	0,10
3	373996.24	18685.96	0,10
4	374048.55	18751.45	0,10

Таблица 4. - Перечень координат характерных точек территории, в отношении которой разрабатывается проект межевания

Участок № 1 «район ул. Абаканская, д.59, пр-д Сафьяновых, д.14, пр-д Сафьяновых, д.18»			
№ точки	Координаты, м		Средняя квадратическая погрешность положения характерной точки (Mt), м
	X	Y	
1	2	3	4
1	374010.81	18547.57	0,10
2	374073.73	18625.21	0,10
3	373994.18	18687.57	0,10
4	374046.24	18753.24	0,10
5	374126.45	18691.43	0,10
6	374187.00	18766.31	0,10
7	374190.23	18765.95	0,10
8	374204.89	18754.92	0,10
9	374210.89	18724.73	0,10
10	374278.35	18669.99	0,10
11	374117.09	18466.82	0,10

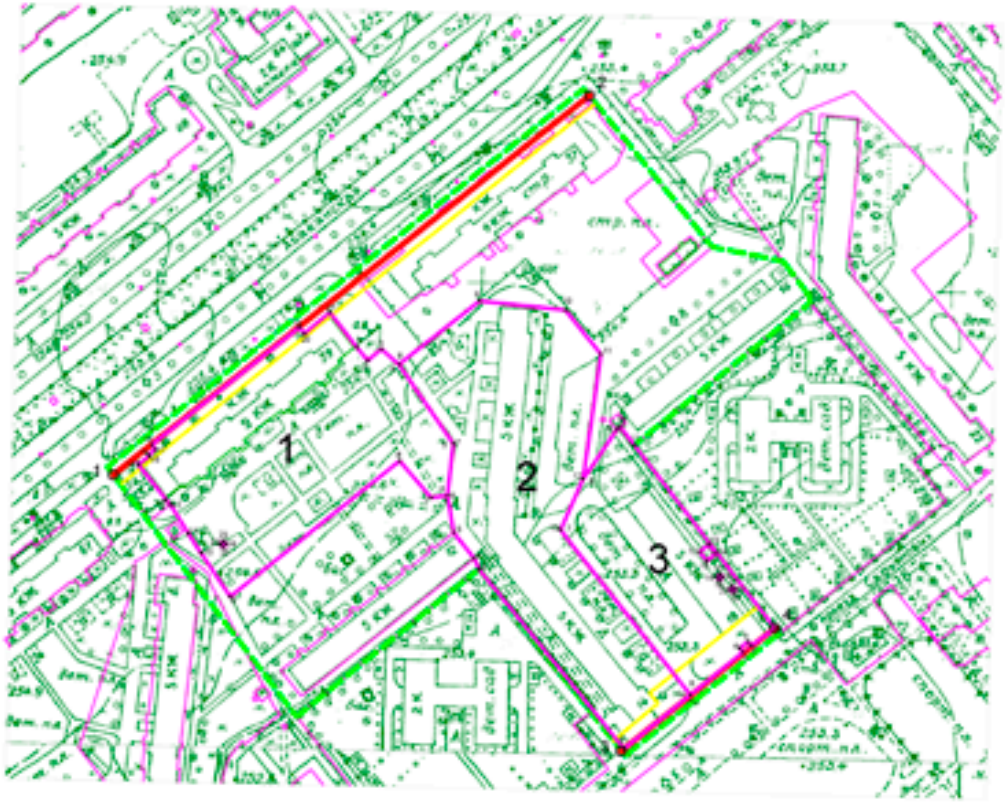

Условные обозначения

1 — Номер образуемого земельного участка

1 — Номер поворотных точек образованного земельного участка

Обозначение образуемого земельного участка

Обозначение существующих земельных участков

Красные линии

Линии отступа от красных линий

Граница территории, в отношении которой принято решение о подготовке проекта межевания

Существующие объекты капитального строительства

Изм.	Кол.уч.	Лист	№док.	Подп.	Дата	Проект межевания территории города Мончегорска, в районе многоквартирных домов, ул. Абвинская, 8.59, пр-д Софьиновых, 8.14, пр-д Софьиновых, 8.18		
							Стадия	Лист	Листов
							П	1	1
Разработал		Липунцов				Чертеж проекта межевания территории города Мончегорска, в районе многоквартирных домов, ул. Абвинская, 8.59, пр-д Софьиновых, 8.14, пр-д Софьиновых, 8.18	МУП "Земли города" г. Мончегорск СРО-П-00905062009		

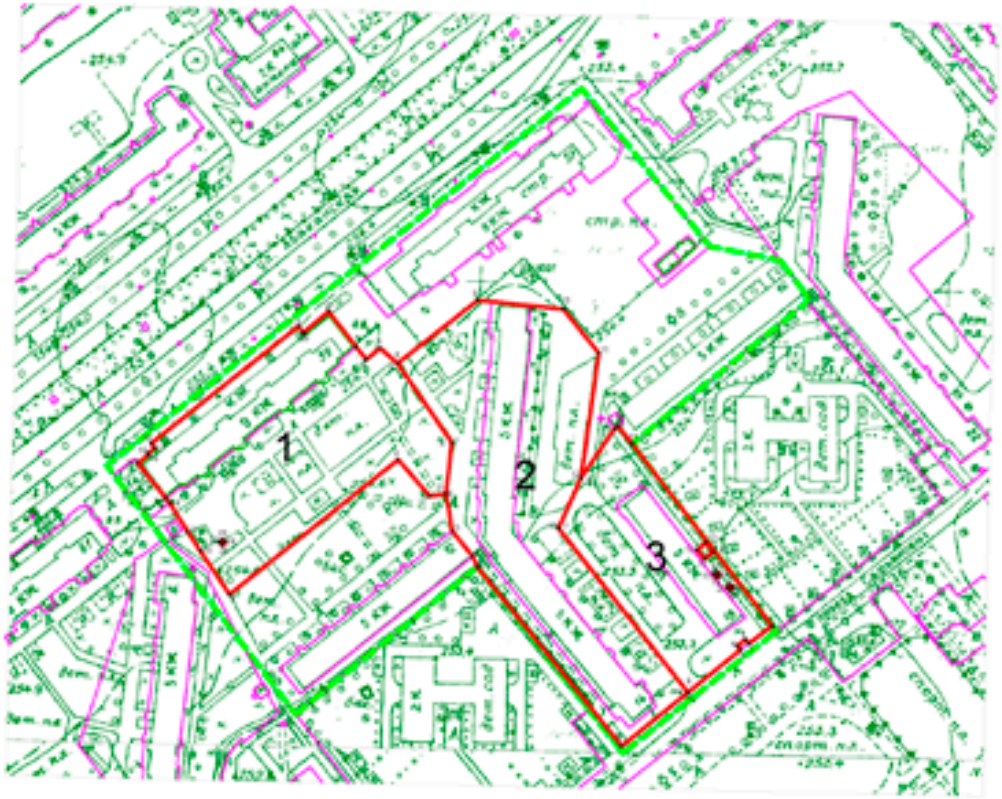

Условные обозначения

1 Номер образуемого земельного участка

Номер поворотных точек образованного земельного участка

Обозначение образуемого земельного участка

Обозначение существующих земельных участков

Граница территории, в отношении которой принято решение о подготовке проекта межевания

Существующие объекты капитального строительства

Изм.	Кол.уч.	Лист	Надок	Подп.	Дата
Разработал	Липунцев				

Проект межевания территории города Минусинска, в районе многоквартирных домов, ул. Абаканская, 0.59, пр-д Сафьяновых, 0.14, пр-д Сафьяновых, 0.18

Стадия	Лист	Листов
П	1	1

Материалы по обоснованию проекта межевания территории

МУП "Земли города"
г. Минусинск
СРО-П-00905062009

Приложение 6
к постановлению Администрации
города Минусинска
от _____ № _____

Муниципальное унитарное предприятие
города Минусинска «ЗЕМЛИ ГОРОДА»

Проект межевания территории города Минусинска, в районе многоквартирного дома, ул. Ботаническая, д.33 «а»

Проект межевания территории
(ПМ)

г. Минусинск
2019 г.

Муниципальное унитарное предприятие
города Минусинска «ЗЕМЛИ ГОРОДА»

Проект межевания территории города Минусинска, в районе многоквартирного дома, ул. Ботаническая, д.33 «а»

Проект межевания территории
(ПМ)

Основная (утверждаемая) часть проекта межевания
Материалы по обоснованию проекта межевания

Директор МУП «Земли города А.И. Целуев

г. Минусинск
2019 г.

Содержание

1. Общие данные.
2. Перечень и сведения о площади образуемого земельного участка, в том числе возможные способы его образования.
3. Каталог координат, концевых и поворотных точек образованных земельным участком.
4. Каталог координат концевых и поворотных точек красных линий.
5. Перечень координат характерных точек территории, в отношении которой разрабатывается проект межевания.
6. Чертеж проекта межевания территории.
7. Чертеж материалов по обоснованию проекта межевания территории.

					Проект межевания территории города Минусинска, в районе многоквартирного дома, ул. Ботаническая, д.33 «а»		
Изм.	Лист	№ докум.	Подпись	Дата			
Разраб.		Липунцов			Общие данные	Лит.	Лист 2 / Листов 7
							МУП «ЗЕМЛИ ГОРОДА» Г. Минусинск СРО-П-009-05062009

Общие данные

Проектируемый участок находится на территории кадастрового квартала с кадастровым номером № 24:53:0110363 Красноярский край г. Минусинск, район ул. Ботаническая, д.33 «а».

Проект межевания территории города Минусинска, в районе многоквартирного дома, ул. Ботаническая, д.33 «а» разработан на основании постановления администрации города Минусинска № АГ-1707-п от 24.09.2019г.

Проектируемый участок находится в юго-западной части жилого района города Минусинска.

Общая площадь проектируемой территории составляет 1937,44 м^2.

Проектируемый участок предназначен для организации придомовой территории многоквартирного жилого дома.

Категория земель образуемого участка: Земли населенных пунктов.

Вид разрешенного использования образуемого земельного участка: Строительство и эксплуатация многоквартирных жилых домов.

В качестве исходных данных использованы топографические и электронные карты города Минусинска.

Система координат – местная зона № 167.

Таблица 1. - Перечень и сведения о площади образуемого земельного участка, в том числе возможные способы его образования

№ образуемого земельного участка	Площадь образуемого земельного участка, S, м^2	Способ образования земельного участка
1	2	3
1	1937,44	Перераспределение

Таблица 2. – Каталог координат, концевых и поворотных точек образованных земельным участком

Участок № 1 «ул. Ботаническая, д.33 «а»»			
№ точки	Координаты, м		Средняя квадратическая погрешность положения характерной точки (Mt), м
	X	Y	
1	2	3	4
1	374967.96	18659.79	0,10
2	374972.70	18665.72	0,10
3	374973.14	18665.36	0,10
4	374976.68	18669.73	0,10
5	374977.12	18669.41	0,10
6	374978.28	18669.50	0,10
7	374978.23	18670.81	0,10
8	374980.25	18673.36	0,10
9	374982.56	18671.53	0,10
10	374984.22	18673.60	0,10
11	374982.11	18675.28	0,10
12	374982.59	18675.88	0,10
13	374982.01	18676.31	0,10
14	374982.63	18677.10	0,10
15	374981.85	18677.69	0,10
16	374984.92	18681.14	0,10
17	374940.24	18717.25	0,10
18	374936.63	18712.86	0,10
19	374925.29	18722.05	0,10
20	374916.46	18711.14	0,10
21	374905.67	18710.14	0,10

Таблица 3. - Каталог координат концевых и поворотных точек красных линий

№ точки	Координаты, м		Средняя квадратическая погрешность положения характерной точки (Mt), м
	X	Y	
1	2	3	4
1	374990.82	18632.11	0,10
2	375100.35	18768.82	0,10
3	375093.38	18789.03	0,10

Таблица 4. - Перечень координат характерных точек территории, в отношении которой разрабатывается проект межевания.

№ точки	Координаты, м		Средняя квадратическая погрешность положения характерной точки (Mt), м
	X	Y	
1	2	3	4
1	374942.11	18778.62	0,10
2	374897.36	18722.91	0,10
3	374897.56	18703.83	0,10
4	374994.68	18629.15	0,10
5	375107.75	18771.59	0,10
6	375098.70	18789.40	0,10

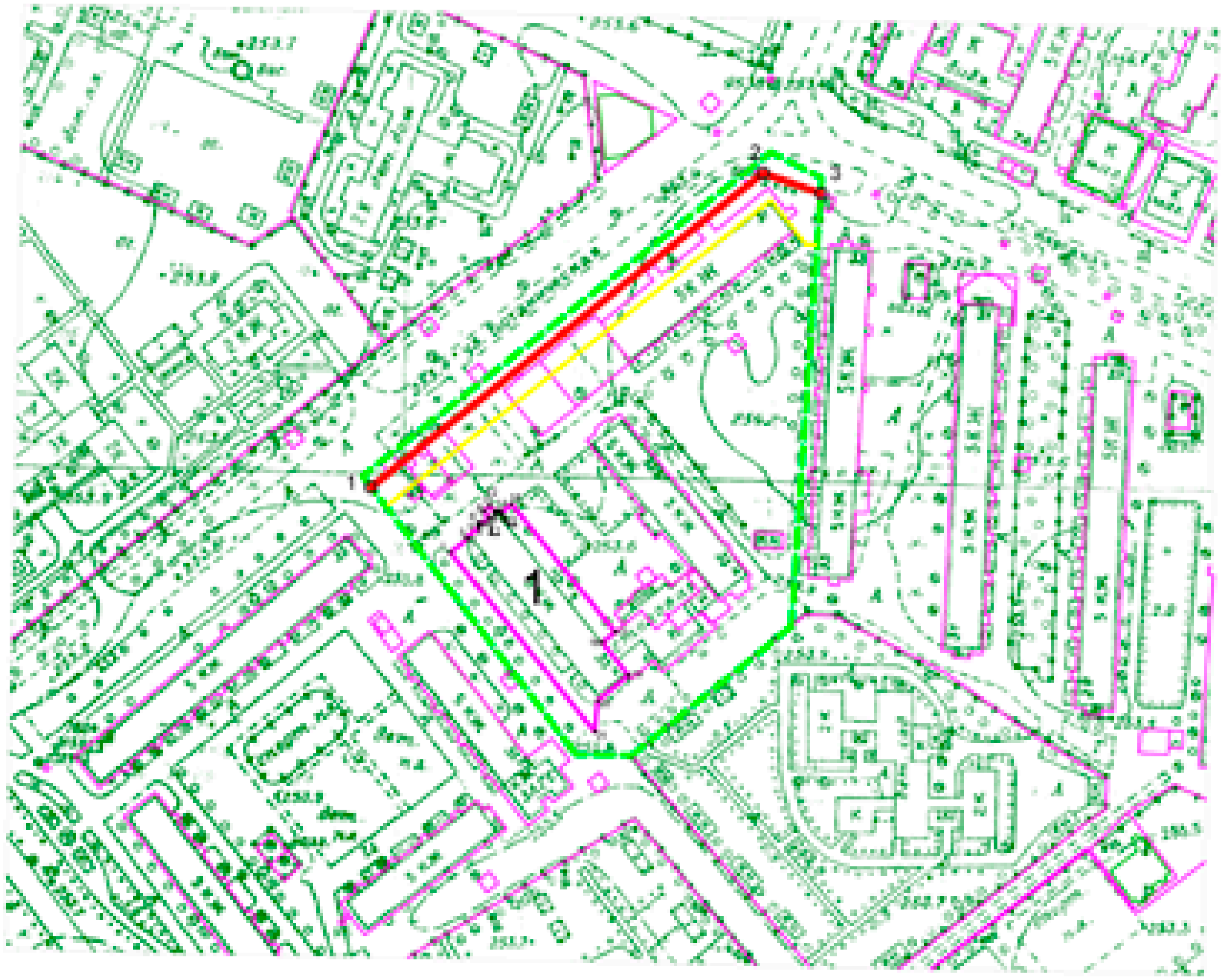

Условные обозначения

- 1 — Номер образуемого земельного участка
- Номер поворотных точек образованного земельного участка
- Обозначение образуемого земельного участка
- Обозначение существующих земельных участков
- Красные линии
- Линии отступа от красных линий
- Граница территории, в отношении которой принято решение о подготовке проекта межевания
- Существующие объекты капитального строительства

Изм.	Кол.уч	Лист	№док.	Подп.	Дата	Проект межевания территории города Минусинска, в районе многоквартирного дома, ул. Ботаническая, д.33 «а»		
							Стадия	Лист	Листов
							П	1	1
Разработал	Липунцов					Чертеж проекта межевания территории города Минусинска, в районе многоквартирного дома, ул. Ботаническая, д.33 «а»	МУП "Земли города" г. Минусинск СРО-П-00905062009		

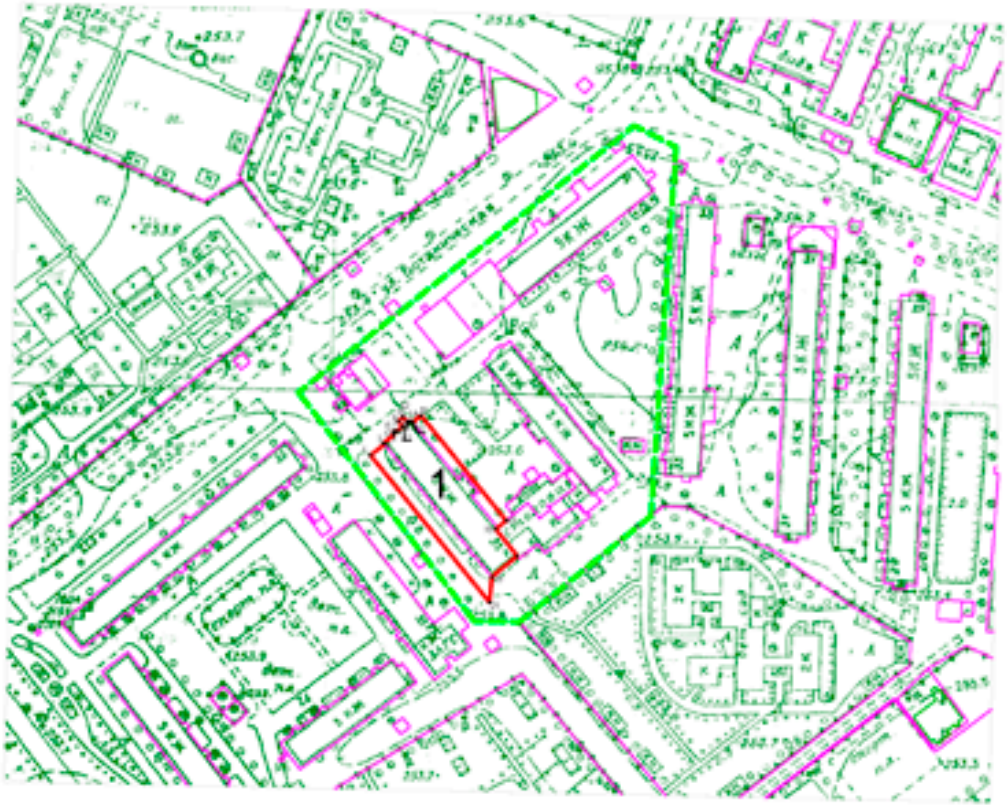

Условные обозначения

1 Номер образуемого земельного участка

а. Номер поворотных точек образованного земельного участка

Обозначение образуемого земельного участка

Обозначение существующих земельных участков

Граница территории, в отношении которой принято решение о подготовке проекта межевания

Существующие объекты капитального строительства

Изм.	Кол.уч.	Лист	№док.	Подп.	Дата
Разработал	Литунцев				

Проект межевания территории города Мичуринска, в районе многоквартирного дома, ул. Ботаническая, д.33 «а»

Стадия	Лист	Листов
П	1	1

Материалы по обоснованию проекта межевания территории

МУП "Земли города" г. Мичуринск СРО-П-00905062009

Приложение 7
к постановлению Администрации
города Минусинска
от _____ № _____

Муниципальное унитарное предприятие
города Минусинска «ЗЕМЛИ ГОРОДА»

Проект межевания территории города Минусинска, в районе многоквартирного дома, ул. Красноармейская, д.18 «б»

Проект межевания территории
(ПМ)

г. Минусинск
2019 г.

Муниципальное унитарное предприятие
города Минусинска «ЗЕМЛИ ГОРОДА»

Проект межевания территории города Минусинска, в районе многоквартирного дома, ул. Красноармейская, д.18 «б»

Проект межевания территории
(ПМ)

Основная (утверждаемая) часть проекта межевания
Материалы по обоснованию проекта межевания

Директор МУП «Земли города» А.И. Целуев

г. Минусинск
2019 г.

Содержание

1. Общие данные.
2. Перечень и сведения о площади образуемого земельного участка, в том числе возможные способы его образования.
3. Каталог координат, концевых и поворотных точек образованных земельным участком.
4. Каталог координат концевых и поворотных точек красных линий.
5. Перечень координат характерных точек территории, в отношении которой разрабатывается проект межевания.
6. Чертеж проекта межевания территории.
7. Чертеж материалов по обоснованию проекта межевания территории.

					Проект межевания территории города Минусинска, в районе многоквартирного дома, ул. Красноармейская, д.18 «б»		
Изм.	Лист	№ докум.	Подпись	Дата			
Разраб.		Липумцов			Общие данные	Лит.	Лист 2 / Листов 7
							МУП «ЗЕМЛИ ГОРОДА» Г. Минусинск СРО-П-009-05062009

Общие данные

Проектируемый участок находится на территории кадастрового квартала с кадастровым номером № 24:53:0110193 Красноярский край г. Минусинск, район ул. Красноармейская, д.18 «б».

Проект межевания территории города Минусинска, в районе многоквартирного дома, ул. Красноармейская, д.18 «б» разработан на основании постановления администрации города Минусинска № АГ-1707-п от 24.09.2019 г.

Проектируемый участок находится в юго-западной части жилого района города Минусинска.

Общая площадь проектируемой территории составляет 4327,29 м^2.

Проектируемый участок предназначен для организации придомовой территории многоквартирного жилого дома.

Категория земель образуемого участка: Земли населенных пунктов.

Вид разрешенного использования образуемого земельного участка: Строительство и эксплуатация многоквартирных жилых домов.

В качестве исходных данных использованы топографические и электронные карты города Минусинска.

Система координат – местная зона № 167.

					Проект межевания территории города Минусинска, в районе многоквартирного дома, ул. Красноармейская, д.18 «б».		
Изм.	Лист	№ докум.	Подпись	Дата			
Разраб.		Липумцов			Общие данные	Лит.	Лист 4 / Листов 7
							МУП «ЗЕМЛИ ГОРОДА» Г. Минусинск СРО-П-009-05062009

Таблица 1. - Перечень и сведения о площади образуемого земельного участка, в том числе возможные способы его образования

№ образуемого земельного участка	Площадь образуемого земельного участка, S, м^2	Способ образования земельного участка
1	2	3
1	4327,29	Перераспределение

Таблица 2. – Каталог координат, концевых и поворотных точек образованных земельным участком

Участок № 1 «ул. Красноармейская, д.18 «б»»			
№ точки	Координаты, м		Средняя квадратическая погрешность положения характерной точки (Mt), м
	X	Y	
1	2	3	4
1	376623.74	19423.03	0,10
2	376592.74	19546.30	0,10
3	376617.26	19552.47	0,10
4	376624.89	19522.10	0,10
5	376628.13	19521.73	0,10
6	376629.93	19514.00	0,10
7	376647.15	19518.02	0,10
8	376657.23	19474.78	0,10
9	376650.45	19447.91	0,10
10	376647.15	19442.69	0,10
11	376643.07	19441.65	0,10
12	376646.42	19428.64	0,10
13	376654.58	19466.66	0,10
14	376651.57	19479.04	0,10
15	376641.70	19476.60	
16	376644.77	19464.29	

Таблица 3. - Каталог координат концевых и поворотных точек красных линий

№ точки	Координаты, м		Средняя квадратическая погрешность положения характерной точки (Mt), м
	X	Y	
1	2	3	4
1	376811.77	19452.37	0,10
2	376741.87	19551.23	0,10

Таблица 4. - Перечень координат характерных точек территории, в отношении которой разрабатывается проект межевания.

№ точки	Координаты, м		Средняя квадратическая погрешность положения характерной точки (Mt), м
	X	Y	
1	2	3	4
1	376818.72	19457.23	0,10
2	376751.32	19553.58	0,10
3	376624.89	19522.11	0,10
4	376613.87	19565.98	0,10
5	376586.67	19559.13	0,10
6	376628.24	19393.91	0,10
7	376780.97	19430.82	0,10

Условные обозначения

1 Номер образуемого земельного участка

Номер поворотных точек образованного земельного участка

Обозначение образуемого земельного участка

Обозначение существующих земельных участков

Красные линии

Линии отступа от красных линий

Граница территории, в отношении которой принято решение о подготовке проекта межевания

Существующие объекты капитального строительства

Изм.	Кол.уч.	Лист	№док.	Подп.	Дата
Разработал	Липунцов				

Проект межевания территории города Минусинска, в районе многоквартирного дома, ул. Красноармейская, д.10 «Б»

Стадия	Лист	Листов
П	1	1

Чертеж проекта межевания территории города Минусинска, в районе многоквартирного дома, ул. Красноармейская, д.10 «Б»

МУП "Земли города"
г. Минусинск
СРО-П-00905062009

Условные обозначения

1	Номер образуемого земельного участка
1	Номер поворотных точек образованного земельного участка
	Обозначение образуемого земельного участка
	Обозначение существующих земельных участков
	Граница территории, в отношении которой принято решение о подготовке проекта межевания
	Существующие объекты капитального строительства

						Проект межевания территории города Минусинска, в районе многоквартирного дома, ул. Красноармейская, 81В «б»
Изм.	Кол.уч.	Лист	№док.	Подп.	Дата	
Разработал		Липчиков				Материалы по обоснованию проекта межевания территории

Стадия	Лист	Листов
П	1	1

МУП "Земли города" г. Минусинск СРО-П-089056062009

Приложение 8
к постановлению Администрации
города Минусинска
от _____ № _____

Муниципальное унитарное предприятие
города Минусинска «ЗЕМЛИ ГОРОДА»

Проект межевания территории города Минусинска, в районе многоквартирного дома, ул. Сургуладзе, д. 17

Проект межевания территории
(ПМ)

г. Минусинск
2019 г.

Муниципальное унитарное предприятие
города Минусинска «ЗЕМЛИ ГОРОДА»

Проект межевания территории города Минусинска, в районе многоквартирного дома, ул. Сургуладзе, д. 17

Проект межевания территории
(ПМ)

Основная (утверждаемая) часть проекта межевания
Материалы по обоснованию проекта межевания

Директор МУП «Земли города А.И. Целуев

г. Минусинск
2019 г.

Содержание

1. Общие данные.
2. Перечень и сведения о площади образуемого земельного участка, в том числе возможные способы его образования.
3. Каталог координат, концевых и поворотных точек образованных земельным участком.
4. Каталог координат концевых и поворотных точек красных линий.
5. Перечень координат характерных точек территории, в отношении которой разрабатывается проект межевания.
6. Чертеж проекта межевания территории.
7. Чертеж материалов по обоснованию проекта межевания территории.

					Проект межевания территории города Минусинска, в районе многоквартирного дома, ул. Сургуладзе, д. 17		
Изм.	Лист	№ докум.	Подпись	Дата			
Разраб.		Липунцов			Общие данные	Лит.	Лист 2 / Листов 7
							МУП «ЗЕМЛИ ГОРОДА» Г. Минусинск СРО-П-009-05062009

Общие данные

Проектируемый участок находится на территории кадастрового квартала с кадастровым номером № 24:53:0110371 Красноярский край г. Минусинск, район ул. Сургуладзе, д. 17.

Проект межевания территории города Минусинска, в районе многоквартирного дома, ул. Сургуладзе, д. 17 разработан на основании постановления администрации города Минусинска № АГ-1707-п от 24.09.2019г.

Проектируемый участок находится в юго-западной части жилого района города Минусинска.

Общая площадь проектируемой территории составляет 2447,15 м^2.

Проектируемый участок предназначен для организации придомовой территории многоквартирного жилого дома.

Категория земель образуемого участка: Земли населенных пунктов.

Вид разрешенного использования образуемого земельного участка: Строительство и эксплуатация многоквартирных жилых домов.

В качестве исходных данных использованы топографические и электронные карты города Минусинска.

Система координат – местная зона № 167.

					Проект межевания территории города Минусинска, в районе многоквартирного дома, ул. Сургуладзе, д. 17		
Изм.	Лист	№ докум.	Подпись	Дата			
Разраб.		Липунцов			Общие данные	Лит.	Лист 4 / Листов 7
							МУП «ЗЕМЛИ ГОРОДА» Г. Минусинск СРО-П-009-05062009

Таблица 1. - Перечень и сведения о площади образуемого земельного участка, в том числе возможные способы его образования

№ образуемого земельного участка	Площадь образуемого земельного участка, S, м^2	Способ образования земельного участка
1	2	3
1	2447,15	Перераспределение

Таблица 2. – Каталог координат, концевых и поворотных точек образованных земельным участком

Участок № 1 «ул. Сургуладзе, д. 17»			
№ точки	Координаты, м		Средняя квадратическая погрешность положения характерной точки (Mt), м
	X	Y	
1	2	3	4
1	374237.58	18161.33	0,10
2	374179.87	18206.82	0,10
3	374189.54	18218.68	0,10
4	374200.40	18222.56	0,10
5	374206.04	18229.45	0,10
6	374218.16	18219.52	0,10
7	374222.42	18224.72	0,10
8	374243.90	18207.13	0,10
9	374248.19	18174.32	0,10

Таблица 3. - Каталог координат концевых и поворотных точек красных линий

№ точки	Координаты, м		Средняя квадратическая погрешность положения характерной точки (Mt), м
	X	Y	
1	2	3	4
1	374158.00	18382.91	0,10
2	374034.46	18227.80	0,10

Таблица 4. - Перечень координат характерных точек территории, в отношении которой разрабатывается проект межевания.

№ точки	Координаты, м		Средняя квадратическая погрешность положения характерной точки (Mt), м
	X	Y	
1	2	3	4
1	374147.52	18391.42	0,10
2	374328.81	18244.53	0,10
3	374207.93	18088.67	0,10
4	374023.57	18236.53	0,10

Условные обозначения

1 — Номер образуемого земельного участка

н1 — Номер поворотных точек образованного земельного участка

Обозначение образуемого земельного участка

Обозначение существующих земельных участков

Красные линии

Линии отступа от красных линий

Граница территории, в отношении которой принято решение о подготовке проекта межевания

Существующие объекты капитального строительства

Изм.	Кол.уч.	Лист	№док.	Подп.	Дата	Проект межевания территории города Минусинска, в районе многоквартирного дома, ул. Суворовская, д. 11			
							Стадия	Лист	Листов
							П	1	1
Разработал		Липунцов				Чертеж проекта межевания территории города Минусинска, в районе многоквартирного дома, ул. Суворовская, д. 11	МУП "Земли города" г. Минусинск СРО-П-004005062009		

Условные обозначения

1	Номер образуемого земельного участка
н1	Номер поворотных точек образованного земельного участка
	Обозначение образуемого земельного участка
	Обозначение существующих земельных участков
	Граница территории, в отношении которой принято решение о подготовке проекта межевания
	Существующие объекты капитального строительства

						Проект межевания территории города Мончегорска, в районе многоквартирного дома, ул. Судоремонтная, д. 17
Изм.	Кол.уч.	Лист	№док.	Подп.	Дата	
						Стадия: П; Лист: 1; Листов: 1
Разработал		Липунцов				Материалы по обоснованию проекта межевания территории
						МУП "Земли города" г. Мончегорск СРО-П-089050462989

Приложение 9
к постановлению Администрации
города Минусинска
от _____ № _____

Муниципальное унитарное предприятие
города Минусинска «ЗЕМЛИ ГОРОДА»

Проект межевания территории города Минусинска, в районе многоквартирного дома, ул. Комарова, д. 7

Проект межевания территории
(ПМ)

г. Минусинск
2019 г.

Муниципальное унитарное предприятие
города Минусинска «ЗЕМЛИ ГОРОДА»

Проект межевания территории города Минусинска, в районе многоквартирного дома, ул. Комарова, д. 7

Проект межевания территории
(ПМ)

Основная (утверждаемая) часть проекта межевания
Материалы по обоснованию проекта межевания

Директор МУП «Земли города» А.И. Целуев

г. Минусинск
2019 г.

Содержание

1. Общие данные.
2. Перечень и сведения о площади образуемого земельного участка, в том числе возможные способы его образования.
3. Каталог координат, концевых и поворотных точек образованных земельным участком.
4. Каталог координат концевых и поворотных точек красных линий.
5. Перечень координат характерных точек территории, в отношении которой разрабатывается проект межевания.
6. Чертеж проекта межевания территории.
7. Чертеж материалов по обоснованию проекта межевания территории.

					Проект межевания территории города Минусинска, в районе многоквартирного дома, ул. Комарова, д. 7		
Изм.	Лист	№ докум.	Подпись	Дата			
Разраб.		Липунцов			Общие данные	Лит.	Лист 2 / Листов 7
							МУП «ЗЕМЛИ ГОРОДА» Г. Минусинск СРО-П-009-05062009

Общие данные

Проектируемый участок находится на территории кадастрового квартала с кадастровым номером № 24:53:0110373 Красноярский край г. Минусинск, район ул. Комарова, д. 7.

Проект межевания территории города Минусинска, в районе многоквартирного дома, ул. Комарова, д. 7 разработан на основании постановления администрации города Минусинска № АГ-1707-п от 24.09.2019г.

Проектируемый участок находится в юго-западной части жилого района города Минусинска.

Общая площадь проектируемой территории составляет 3623,6 м^2.

Проектируемый участок предназначен для организации придомовой территории многоквартирного жилого дома.

Категория земель образуемого участка: Земли населенных пунктов.

Вид разрешенного использования образуемого земельного участка: Строительство и эксплуатация многоквартирных жилых домов.

В качестве исходных данных использованы топографические и электронные карты города Минусинска.

Система координат – местная зона № 167.

Таблица 1. - Перечень и сведения о площади образуемого земельного участка, в том числе возможные способы его образования

№ образуемого земельного участка	Площадь образуемого земельного участка, S, м^2	Способ образования земельного участка
1	2	3
1	3623,6	Перераспределение

Таблица 2. – Каталог координат, концевых и поворотных точек образованных земельным участком

Участок № 1 «ул. Комарова, д. 7»			
№ точки	Координаты, м		Средняя квадратическая погрешность положения характерной точки (Mt), м
	X	Y	
1	2	3	4
1	373617.15	18691.57	0,10
2	373621.15	18694.65	0,10
3	373627.62	18702.72	0,10
4	373630.74	18705.22	0,10
5	373638.14	18714.66	0,10
6	373666.15	18745.85	0,10
7	373677.51	18772.46	0,10
8	373658.50	18796.68	0,10
9	373621.73	18749.43	0,10
10	373620.93	18750.05	0,10
11	373619.36	18748.04	0,10
12	373620.16	18747.43	0,10
13	373590.87	18710.11	0,10

Таблица 3. - Каталог координат концевых и поворотных точек красных линий

№ точки	Координаты, м		Средняя квадратическая погрешность положения характерной точки (Mt), м
	X	Y	
1	2	3	4
1	373663.85	18823.60	0,10
2	373546.43	18701.17	0,10

Таблица 4. - Перечень координат характерных точек территории, в отношении которой разрабатывается проект межевания.

№ точки	Координаты, м		Средняя квадратическая погрешность положения характерной точки (Mt), м
	X	Y	
1	2	3	4
1	373776.42	18735.37	0,10
2	373660.96	18825.43	0,10
3	373544.39	18702.69	0,10
4	373600.56	18661.13	0,10
5	373637.13	18707.87	0,10
6	373669.11	18682.85	0,10
7	373681.64	18614.28	0,10

Условные обозначения

1 — Номер образуемого земельного участка

Номер поворотных точек образованного земельного участка

Обозначение образуемого земельного участка

Обозначение существующих земельных участков

Красные линии

Линии отступа от красных линий

Граница территории, в отношении которой принято решение о подготовке проекта межевания

Существующие объекты капитального строительства

Изм.	Кол.уч	Лист	№док	Подп.	Дата
Разработал	Пипунцов				

Проект межевания территории города Минусинска, в районе многоквартирного дома, ул. Комарова, д. 7

Стадия	Лист	Листов
П	1	1

Чертеж проекта межевания территории города Минусинска, в районе многоквартирного дома, ул. Комарова, д. 7

МУП "Земли города"
г. Минусинск
СРО-П-00905062009

Условные обозначения

1	Номер образуемого земельного участка
ⁿ•	Номер поворотных точек образованного земельного участка
	Обозначение образуемого земельного участка
	Обозначение существующих земельных участков
	Граница территории, в отношении которой принято решение о подготовке проекта межевания
	Существующие объекты капитального строительства

Изм.	Кол.уч.	Лист	№док.	Подп.	Дата	Проект межевания территории города Минусинска, в районе многоквартирного дома, ул. Комарова, д. 7		
							Стадия	Лист	Листов
							П	1	1
Разработал		Липунов				Материалы по обоснованию проекта межевания территории	МКП "Земли города" г. Минусинск СРО-П-66905062089		

Приложение 10
к постановлению Администрации
города Минусинска
от _____ № _____

Муниципальное унитарное предприятие
города Минусинска «ЗЕМЛИ ГОРОДА»

Проект межевания территории города Минусинска, в районе многоквартирного дома, ул. Народная, д.3

Проект межевания территории
(ПМ)

г. Минусинск
2019 г.

Муниципальное унитарное предприятие
города Минусинска «ЗЕМЛИ ГОРОДА»

Проект межевания территории города Минусинска, в районе многоквартирного дома, ул. Народная, д.3

Проект межевания территории
(ПМ)

Основная (утверждаемая) часть проекта межевания
Материалы по обоснованию проекта межевания

Директор МУП «Земли города А.И. Целуев

г. Минусинск
2019 г.

Содержание

1. Общие данные.
2. Перечень и сведения о площади образуемого земельного участка, в том числе возможные способы его образования.
3. Каталог координат, концевых и поворотных точек образованных земельным участком.
4. Каталог координат концевых и поворотных точек красных линий.
5. Перечень координат характерных точек территории, в отношении которой разрабатывается проект межевания.
6. Чертеж проекта межевания территории.
7. Чертеж материалов по обоснованию проекта межевания территории.

					Проект межевания территории города Минусинска, в районе многоквартирного дома, ул. Народная, д.3		
Изм.	Лист	№ докум.	Подпись	Дата			
Разраб.		Липунцов			Общие данные	Лит.	Лист 2 / Листов 7
							МУП «ЗЕМЛИ ГОРОДА» Г. Минусинск СРО-П-009-05062009

Общие данные

Проектируемый участок находится на территории кадастрового квартала с кадастровым номером № 24:53:0110365 Красноярский край г. Минусинск, район ул. Народная, д.3.

Проект межевания территории города Минусинска, в районе многоквартирного дома, ул. Народная, д.3 разработан на основании постановления администрации города Минусинска № АГ-1707-п от 24.09.2019г.

Проектируемый участок находится в юго-западной части жилого района города Минусинска.

Общая площадь проектируемой территории составляет 4864,76 м^2.

Проектируемый участок предназначен для организации придомовой территории многоквартирного жилого дома.

Категория земель образуемого участка: Земли населенных пунктов.

Вид разрешенного использования образуемого земельного участка: Строительство и эксплуатация многоквартирных жилых домов.

В качестве исходных данных использованы топографические и электронные карты города Минусинска.

Система координат – местная зона № 167.

					Проект межевания территории города Минусинска, в районе многоквартирного дома, ул. Народная, д.3		
Изм.	Лист	№ докум.	Подпись	Дата			
Разраб.		Липунцов			Общие данные	Лит.	Лист 4 / Листов 7
						МУП «ЗЕМЛИ ГОРОДА» г. Минусинск СРО-П-009-05062009	

Таблица 1. - Перечень и сведения о площади образуемого земельного участка, в том числе возможные способы его образования

№ образуемого земельного участка	Площадь образуемого земельного участка, S, м^2	Способ образования земельного участка
1	2	3
1	4864,76	Перераспределение

Таблица 2. – Каталог координат, концевых и поворотных точек образованных земельным участком

Участок № 1 «ул. Народная, д.3»			
№ точки	Координаты, м		Средняя квадратическая погрешность положения характерной точки (Mt), м
	X	Y	
1	2	3	4
1	374502.71	20079.25	0,10
2	374502.72	20078.18	0,10
3	374502.77	20073.82	0,10
4	374502.85	20065.99	0,10
5	374512.27	20042.99	0,10
6	374545.97	20056.88	0,10
7	374555.65	20033.82	0,10
8	374585.28	20047.28	0,10
9	374551.98	20126.72	0,10
10	374544.37	20123.53	0,10
11	374546.51	20118.37	0,10
12	374536.59	20114.23	0,10
13	374534.62	20119.47	0,10
14	374493.04	20102.55	0,10
15	374498.04	20090.51	0,10
16	374498.44	20089.55	0,10

Таблица 3. - Каталог координат концевых и поворотных точек красных линий

№ точки	Координаты, м		Средняя квадратическая погрешность положения характерной точки (Mt), м
	X	Y	
1	2	3	4
1	374584.61	20036.28	0,10
2	374543.16	20135.14	0,10
3	374438.38	20067.03	0,10

Таблица 4. - Перечень координат характерных точек территории, в отношении которой разрабатывается проект межевания.

№ точки	Координаты, м		Средняя квадратическая погрешность положения характерной точки (Mt), м
	X	Y	
1	2	3	4
1	374544.30	20148.39	0,10
2	374434.08	20077.49	0,10
3	374470.40	19989.12	0,10
4	374590.22	20038.60	0,10

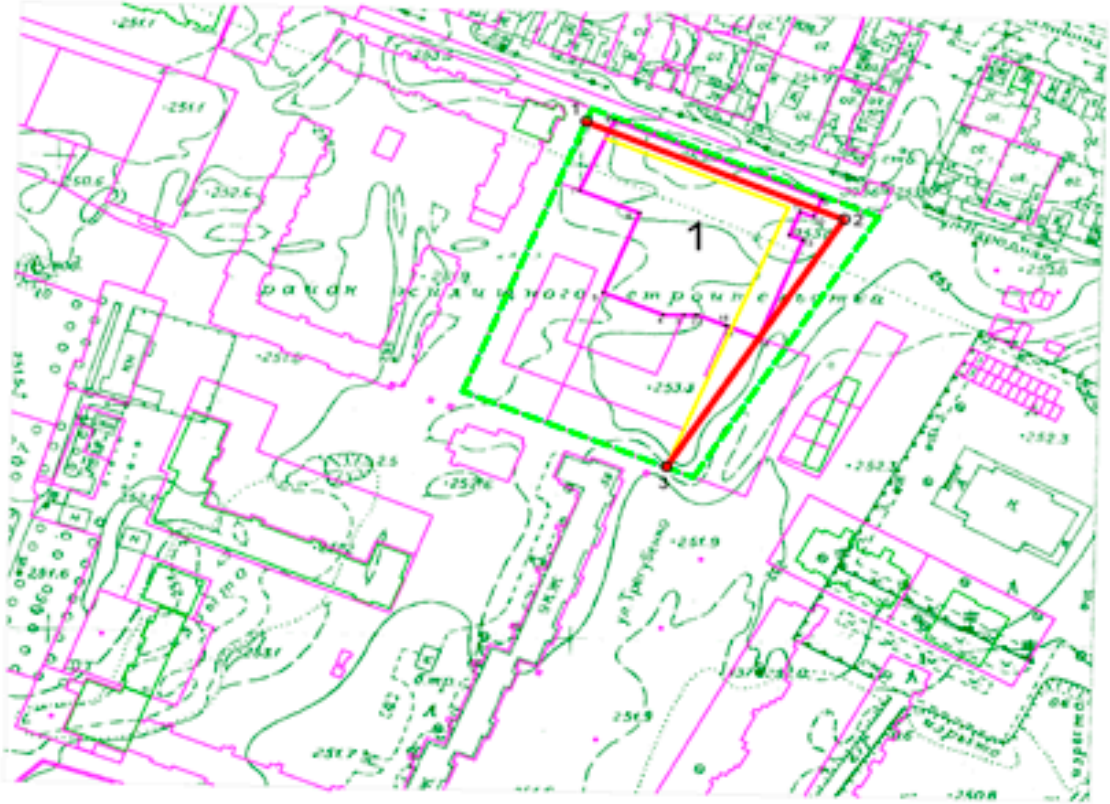

Условные обозначения

1 — Номер образуемого земельного участка

н1 — Номер поворотных точек образованного земельного участка

Обозначение образуемого земельного участка

Обозначение существующих земельных участков

Красные линии

Линии отступа от красных линий

Граница территории, в отношении которой принято решение о подготовке проекта межевания

Существующие объекты капитального строительства

Изм.	Кол.уч.	Лист	№док.	Подп.	Дата	Проекта межевания территории города Минусинска, в районе многоквартирного дома, ул. Народная, 83		
							Стадия	Лист	Листов
							П	1	1
Разработал		Липунцов				Чертеж проекта межевания территории города Минусинска, в районе многоквартирного дома, ул. Народная, 83	МУП "Земли города" г. Минусинск СРО-П-80905062009		

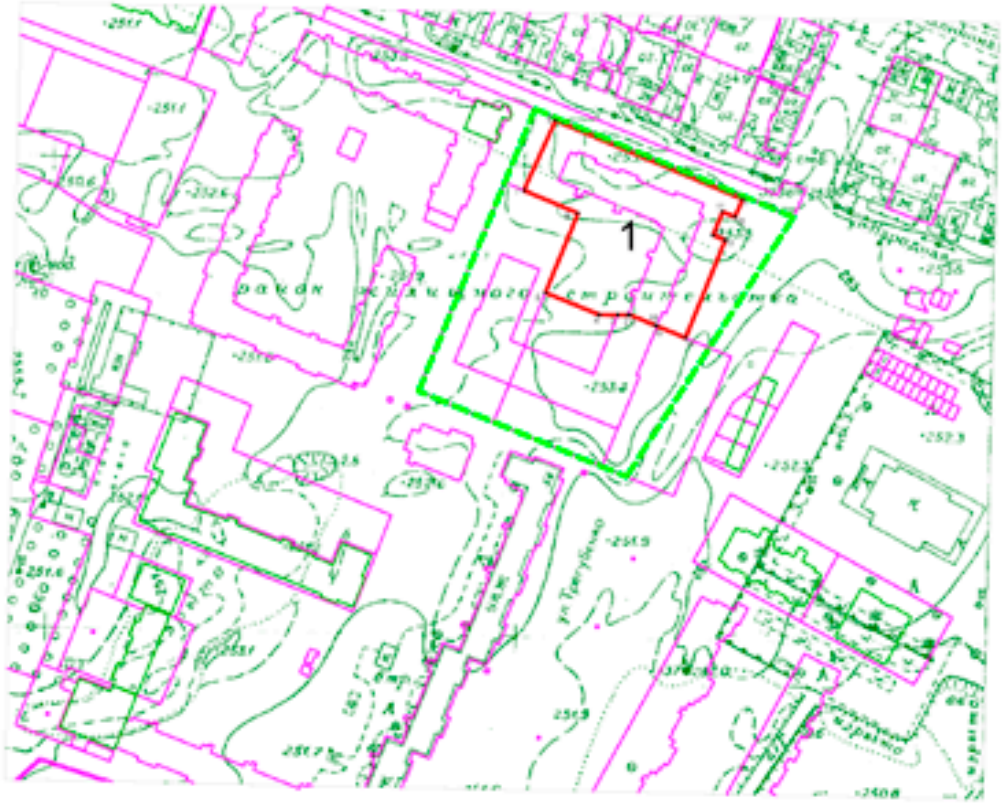

Условные обозначения

1	Номер образуемого земельного участка
н1	Номер поворотных точек образованного земельного участка
	Обозначение образуемого земельного участка
	Обозначение существующих земельных участков
	Граница территории, в отношении которой принято решение о подготовке проекта межевания
	Существующие объекты капитального строительства

						Проект межевания территории города Минусинска, в районе многоквартирного дома, ул. Народная, 83	
Изм.	Кол.уч.	Лист	№док.	Подп.	Дата		
							Стадия: П; Лист: 1; Листов: 1
Разработал		Липунов				Материалы по обоснованию проекта межевания территории	МУП "Земли города" г. Минусинск СРО-П-80905062009

Приложение 11
к постановлению Администрации
города Минусинска
от _____ № _____

Муниципальное унитарное предприятие
города Минусинска «ЗЕМЛИ ГОРОДА»

Проект межевания территории города Минусинска, в районе многоквартирного дома, ул. Ванеева, д.18

Проект межевания территории
(ПМ)

г. Минусинск
2019 г.

Муниципальное унитарное предприятие
города Минусинска «ЗЕМЛИ ГОРОДА»

Проект межевания территории города Минусинска, в районе многоквартирного дома, ул. Ванеева, д.18

Проект межевания территории
(ПМ)

Основная (утверждаемая) часть проекта межевания
Материалы по обоснованию проекта межевания

Директор МУП «Земли города А.И. Целуев

г. Минусинск
2019 г.

Содержание

1. Общие данные.
2. Перечень и сведения о площади образуемого земельного участка, в том числе возможные способы его образования.
3. Каталог координат, концевых и поворотных точек образованных земельным участком.
4. Каталог координат концевых и поворотных точек красных линий.
5. Перечень координат характерных точек территории, в отношении которой разрабатывается проект межевания.
6. Чертеж проекта межевания территории.
7. Чертеж материалов по обоснованию проекта межевания территории.

					Проект межевания территории города Минусинска, в районе многоквартирного дома, ул. Ванеева, д.18		
Изм.	Лист	№ докум.	Подпись	Дата			
Разраб.		Липунцов			Общие данные	Лит.	Лист 2 / Листов 7
						МУП «ЗЕМЛИ ГОРОДА» Г. Минусинск СРО-П-009-05062009	

Общие данные

Проектируемый участок находится на территории кадастрового квартала с кадастровым номером № 24:53:0110365 Красноярский край г. Минусинск, район ул. Ванеева, д.18.

Проект межевания территории города Минусинска, в районе многоквартирного дома, ул. Ванеева, д.18 разработан на основании постановления администрации города Минусинска № АГ-1707-п от 24.09.2019г.

Проектируемый участок находится в юго-западной части жилого района города Минусинска.

Общая площадь проектируемой территории составляет 2669,34 м^2.

Проектируемый участок предназначен для организации придомовой территории многоквартирного жилого дома.

Категория земель образуемого участка: Земли населенных пунктов.

Вид разрешенного использования образуемого земельного участка: Строительство и эксплуатация многоквартирных жилых домов.

В качестве исходных данных использованы топографические и электронные карты города Минусинска.

Система координат – местная зона № 167.

					Проект межевания территории города Минусинска, в районе многоквартирного дома, ул. Ванеева, д.18		
Изм.	Лист	№ докум.	Подпись	Дата			
Разраб.		Липунцов			Общие данные	Лит.	Лист 4 / Листов 7
							МУП «ЗЕМЛИ ГОРОДА» Г. Минусинск СРО-П-009-05062009

Таблица 1. - Перечень и сведения о площади образуемого земельного участка, в том числе возможные способы его образования

№ образуемого земельного участка	Площадь образуемого земельного участка, S, м^2	Способ образования земельного участка
1	2	3
1	2669,34	Перераспределение

Таблица 2. – Каталог координат, концевых и поворотных точек образованных земельным участком

Участок № 1 «ул. Ванеева, д.18»			
№ точки	Координаты, м		Средняя квадратическая погрешность положения характерной точки (Mt), м
	X	Y	
1	2	3	4
1	374581.72	19699.85	0,10
2	374576.32	19695.68	0,10
3	374569.18	19712.91	0,10
4	374564.56	19710.99	0,10
5	374549.37	19706.84	0,10
6	374537.34	19706.63	0,10
7	374524.53	19704.33	0,10
8	374524.25	19668.11	0,10
9	374535.85	19668.02	0,10
10	374552.30	19652.03	0,10
11	374556.79	19647.67	0,10
12	374558.69	19645.84	0,10
13	374575.56	19667.72	0,10
14	374586.34	19681.85	0,10

Таблица 3. - Каталог координат концевых и поворотных точек красных линий

№ точки	Координаты, м		Средняя квадратическая погрешность положения характерной точки (Mt), м
	X	Y	
1	2	3	4
1	374481.74	19561.23	0,10
2	374554.14	19653.78	0,10
3	374591.79	19680.78	0,10

Таблица 4. - Перечень координат характерных точек территории, в отношении которой разрабатывается проект межевания.

№ точки	Координаты, м		Средняя квадратическая погрешность положения характерной точки (Mt), м
	X	Y	
1	2	3	4
1	374574.76	19715.23	0,10
2	374598.15	19667.90	0,10
3	374548.41	19639.95	0,10
4	374484.73	19558.91	0,10
5	374372.32	19646.26	0,10
6	374399.42	19676.28	0,10
7	374470.25	19701.49	0,10
8	374537.34	19706.63	0,10
9	374549.37	19706.84	0,10
10	374564.56	19710.99	0,10

Условные обозначения

1 — Номер образуемого земельного участка

1. — Номер поворотных точек образованного земельного участка

Обозначение образуемого земельного участка

Обозначение существующих земельных участков

Красные линии

Линии отступа от красных линий

Граница территории, в отношении которой принято решение о подготовке проекта межевания

Существующие объекты капитального строительства

Изм.	Кол.уч.	Лист	№док.	Подп.	Дата	Проект межевания территории города Минусинска, 6 районе многоквартирного дома, ул. Ванеева, 8.18		
							Стадия	Лист	Листов
							П	1	1
Разработал		Липунцов				Чертеж проекта межевания территории города Минусинска, 6 районе многоквартирного дома, ул. Ванеева, 8.18	МУП "Земли города" г. Минусинск СРО-П-004905062009		

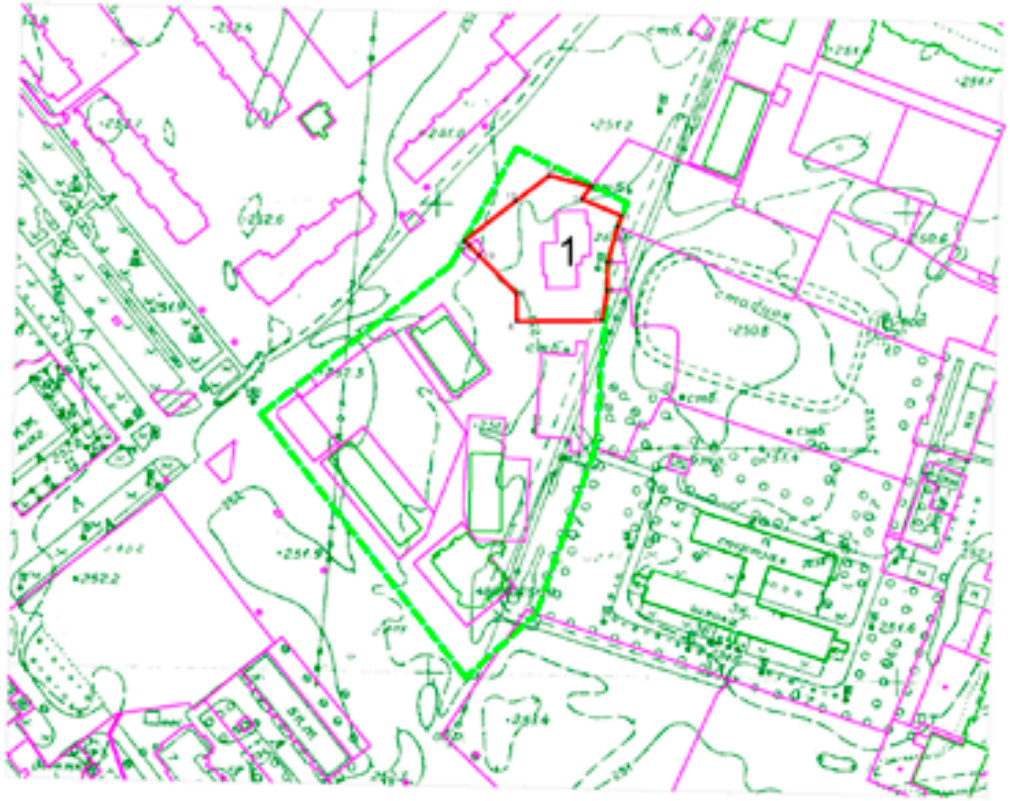

Условные обозначения

1	Номер образуемого земельного участка
1	Номер поворотных точек образованного земельного участка
	Обозначение образуемого земельного участка
	Обозначение существующих земельных участков
	Граница территории, в отношении которой принято решение о подготовке проекта межевания
	Существующие объекты капитального строительства

						Проект межевания территории города Минусинска, в районе многоквартирного дома, ул. Ванеева, д.18		
Изм.	Кол.уч.	Лист	№док.	Подп.	Дата			
							Стадия	Лист	Листов
							П	1	1
Разработал		Липчуков				Материалы по обоснованию проекта межевания территории	МУП "Земли города" г. Минусинск СРО-П-80905862069	

Приложение 12
к постановлению Администрации
города Минусинска
от _____ № _____

Муниципальное унитарное предприятие
города Минусинска «ЗЕМЛИ ГОРОДА»

Проект межевания территории города Минусинска, в районе многоквартирного дома, ул. Ботаническая, д.51

Проект межевания территории
(ПМ)

г. Минусинск
2019 г.

Муниципальное унитарное предприятие
города Минусинска «ЗЕМЛИ ГОРОДА»

Проект межевания территории города Минусинска, в районе многоквартирного дома, ул. Ботаническая, д.51

Проект межевания территории
(ПМ)

Основная (утверждаемая) часть проекта межевания
Материалы по обоснованию проекта межевания

Директор МУП «Земли города» А.И. Целуев

г. Минусинск
2019 г.

Содержание

1. Общие данные.
2. Перечень и сведения о площади образуемого земельного участка, в том числе возможные способы его образования.
3. Каталог координат, концевых и поворотных точек образованных земельным участком.
4. Каталог координат концевых и поворотных точек красных линий.
5. Перечень координат характерных точек территории, в отношении которой разрабатывается проект межевания.
6. Чертеж проекта межевания территории.
7. Чертеж материалов по обоснованию проекта межевания территории.

					Проект межевания территории города Минусинска, в районе многоквартирного дома, ул. Ботаническая, д.51	
Изм.	Лист	№ докум.	Подпись	Дата		
Разраб.		Липунцов			Общие данные	Лит. / Лист 2 / Листов 7
						МУП «ЗЕМЛИ ГОРОДА» Г. Минусинск СРО-П-009-05062009

Общие данные

Проектируемый участок находится на территории кадастрового квартала с кадастровым номером № 24:53:0110370 Красноярский край г. Минусинск, район ул. Ботаническая, д.51.

Проект межевания территории города Минусинска, в районе многоквартирного дома, ул. Ботаническая, д.51 разработан на основании постановления администрации города Минусинска № АГ-1707-п от 24.09.2019г.

Проектируемый участок находится в юго-западной части жилого района города Минусинска.

Общая площадь проектируемой территории составляет 1653,16 м^2.

Проектируемый участок предназначен для организации придомовой территории многоквартирного жилого дома.

Категория земель образуемого участка: Земли населенных пунктов.

Вид разрешенного использования образуемого земельного участка: Строительство и эксплуатация многоквартирных жилых домов.

В качестве исходных данных использованы топографические и электронные карты города Минусинска.

Система координат – местная зона № 167.

					Проект межевания территории города Минусинска, в районе многоквартирного дома, ул. Ботаническая, д.51		
Изм.	Лист	№ докум.	Подпись	Дата			
Разраб.		Липунцов			Общие данные	Лит.	Лист 4 / Листов 7
						МУП «ЗЕМЛИ ГОРОДА» г. Минусинск СРО-П-009-05062009	

Таблица 1. - Перечень и сведения о площади образуемого земельного участка, в том числе возможные способы его образования

№ образуемого земельного участка	Площадь образуемого земельного участка, S, м^2	Способ образования земельного участка
1	2	3
1	1653,16	Перераспределение

Таблица 2. – Каталог координат, концевых и поворотных точек образованных земельным участком

Участок № 1 «ул. Ботаническая, д.51»			
№ точки	Координаты, м		Средняя квадратическая погрешность положения характерной точки (Mt), м
	X	Y	
1	2	3	4
1	374426.69	17929.88	0,10
2	374470.17	17985.26	0,10
3	374464.20	17990.56	0,10
4	374461.38	17986.97	0,10
5	374457.46	17990.06	0,10
6	374460.45	17993.89	0,10
7	374450.71	18002.54	0,10
8	374419.68	17962.42	0,10
9	374420.18	17947.49	0,10
10	374414.71	17939.94	0,10

Таблица 3. - Каталог координат концевых и поворотных точек красных линий

№ точки	Координаты, м		Средняя квадратическая погрешность положения характерной точки (Mt), м
	X	Y	
1	2	3	4
1	374334.10	17994.54	0,10
2	374431.80	17916.87	0,10
3	374569.48	18095.78	0,10

Таблица 4. - Перечень координат характерных точек территории, в отношении которой разрабатывается проект межевания.

№ точки	Координаты, м		Средняя квадратическая погрешность положения характерной точки (Mt), м
	X	Y	
1	2	3	4
1	374468.78	18174.28	0,10
2	374330.77	17990.14	0,10
3	374431.91	17909.02	0,10
4	374574.83	18091.62	0,10

Условные обозначения

1 — Номер образуемого земельного участка

н1 — Номер поворотных точек образованного земельного участка

Обозначение образуемого земельного участка

Обозначение существующих земельных участков

Красные линии

Линии отступа от красных линий

Граница территории, в отношении которой принято решение о подготовке проекта межевания

Существующие объекты капитального строительства

Изм.	Кол.уч.	Лист	№док.	Подп.	Дата	Проект межевания территории города Минусинска, в районе многоквартирного дома, ул. Ботанической, 65		
							Стадия	Лист	Листов
							П	1	1
Разработал		Липунцов				Чертеж проекта межевания территории города Минусинска, в районе многоквартирного дома, ул. Ботанической, 65	МУП "Земли города" г. Минусинск ОРГН-1040905062089		

Условные обозначения

1	Номер образуемого земельного участка
1.	Номер поворотных точек образованного земельного участка
	Обозначение образуемого земельного участка
	Обозначение существующих земельных участков
	Граница территории, в отношении которой принято решение о подготовке проекта межевания
	Существующие объекты капитального строительства

						Проект межевания территории города Минусинска, в районе многоквартирного дома, ул. Белоярская, 251	
Изм.	Кол.уч.	Лист	№док.	Подп.	Дата		
							Стадия: П; Лист: 1; Листов: 1
Разработал		Липунов				Материалы по обоснованию проекта межевания территории	МУП "Земли города" г. Минусинск СРО-П-80905662009

Приложение 13
к постановлению Администрации
города Минусинска
от _____ № _____

Муниципальное унитарное предприятие
города Минусинска «ЗЕМЛИ ГОРОДА»

Проект межевания территории города Минусинска, в районе многоквартирного дома, ул. Ванеева, д.15

Проект межевания территории
(ПМ)

г. Минусинск
2019 г.

Муниципальное унитарное предприятие
города Минусинска «ЗЕМЛИ ГОРОДА»

Проект межевания территории города Минусинска, в районе многоквартирного дома, ул. Ванеева, д.15

Проект межевания территории
(ПМ)

Основная (утверждаемая) часть проекта межевания
Материалы по обоснованию проекта межевания

Директор МУП «Земли города» А.И. Целуев

г. Минусинск
2019 г.

Содержание

1. Общие данные.
2. Перечень и сведения о площади образуемого земельного участка, в том числе возможные способы его образования.
3. Каталог координат, концевых и поворотных точек образованных земельным участком.
4. Каталог координат концевых и поворотных точек красных линий.
5. Перечень координат характерных точек территории, в отношении которой разрабатывается проект межевания.
6. Чертеж проекта межевания территории.
7. Чертеж материалов по обоснованию проекта межевания территории.

					Проект межевания территории города Минусинска, в районе многоквартирного дома, ул. Ванеева, д.15		
Изм.	Лист	№ докум.	Подпись	Дата			
Разраб.		Липумцов			Общие данные	Лит.	Лист 2 / Листов 7
							МУП «ЗЕМЛИ ГОРОДА» Г. Минусинск СРО-П-009-05062009

Общие данные

Проектируемый участок находится на территории кадастрового квартала с кадастровым номером № 24:53:0110368 Красноярский край г. Минусинск, район ул. Ванеева, д.15.

Проект межевания территории города Минусинска, в районе многоквартирного дома, ул. Ванеева, д.15 разработан на основании постановления администрации города Минусинска № АГ-1707-п от 24.09.2019г.

Проектируемый участок находится в юго-западной части жилого района города Минусинска.

Общая площадь проектируемой территории составляет 4356,12 м^2.

Проектируемый участок предназначен для организации придомовой территории многоквартирного жилого дома.

Категория земель образуемого участка: Земли населенных пунктов.

Вид разрешенного использования образуемого земельного участка: Строительство и эксплуатация многоквартирных жилых домов.

В качестве исходных данных использованы топографические и электронные карты города Минусинска.

Система координат – местная зона № 167.

					Проект межевания территории города Минусинска, в районе многоквартирного дома, ул. Ванеева, д.15		
Изм.	Лист	№ докум.	Подпись	Дата			
Разраб.		Липунцов			Общие данные	Лит.	Лист 4 / Листов 7
							МУП «ЗЕМЛИ ГОРОДА» Г. Минусинск СРО-П-009-05062009

Таблица 1. - Перечень и сведения о площади образуемого земельного участка, в том числе возможные способы его образования

№ образуемого земельного участка	Площадь образуемого земельного участка, S, м^2	Способ образования земельного участка
1	2	3
1	4356,12	Перераспределение

Таблица 2. – Каталог координат, концевых и поворотных точек образованных земельным участком

Участок № 1 «ул. Ванеева, д.15»			
№ точки	Координаты, м		Средняя квадратическая погрешность положения характерной точки (Mt), м
	X	Y	
1	2	3	4
1	374482.34	19250.23	0,10
2	374433.55	19296.05	0,10
3	374417.38	19275.76	0,10
4	374414.82	19276.65	0,10
5	374401.85	19260.35	0,10
6	374454.80	19218.35	0,10
7	374431.49	19189.19	0,10
8	374456.70	19168.54	0,10
9	374484.60	19204.29	0,10
10	374460.73	19223.10	0,10
11	374460.16	19218.02	0,10
12	374461.24	19219.37	0,10
13	374459.90	19220.47	0,10
14	374458.80	19219.12	0,10
15	374441.91	19267.95	0,10
16	374448.74	19276.57	0,10
17	374439.34	19284.03	0,10
18	374432.50	19275.41	0,10

Таблица 3. - Каталог координат концевых и поворотных точек красных линий

№ точки	Координаты, м		Средняя квадратическая погрешность положения характерной точки (Mt), м
	X	Y	
1	2	3	4
1	374458.24	19087.13	0,10
2	374552.75	19205.81	0,10

Таблица 4. - Перечень координат характерных точек территории, в отношении которой разрабатывается проект межевания.

№ точки	Координаты, м		Средняя квадратическая погрешность положения характерной точки (Mt), м
	X	Y	
1	2	3	4
1	374433.55	19296.05	0,10
2	374417.38	19275.75	0,10
3	374414.83	19276.65	0,10
4	374373.55	19224.44	0,10
5	374425.55	19183.33	0,10
6	374390.35	19138.85	0,10
7	374462.33	19084.02	0,10
8	374556.37	19203.08	0,10

Условные обозначения

1 — Номер образуемого земельного участка

Номер поворотных точек образованного земельного участка

Обозначение образуемого земельного участка

Обозначение существующих земельных участков

Красные линии

Линии отступа от красных линий

Граница территории, в отношении которой принято решение о подготовке проекта межевания

Существующие объекты капитального строительства

Изм.	Кол.уч.	Лист	№док.	Подп.	Дата	Проект межевания территории города Мирусинска, в районе многоквартирного дома, ул. Ванеева, д.15		
							Стадия	Лист	Листов
							П	1	1
Разработал		Липунцев				Чертеж проекта межевания территории города Мирусинска, в районе многоквартирного дома, ул. Ванеева, д.15	МУП "Земли города" г. Мирусинск СРО-П-00905062009		

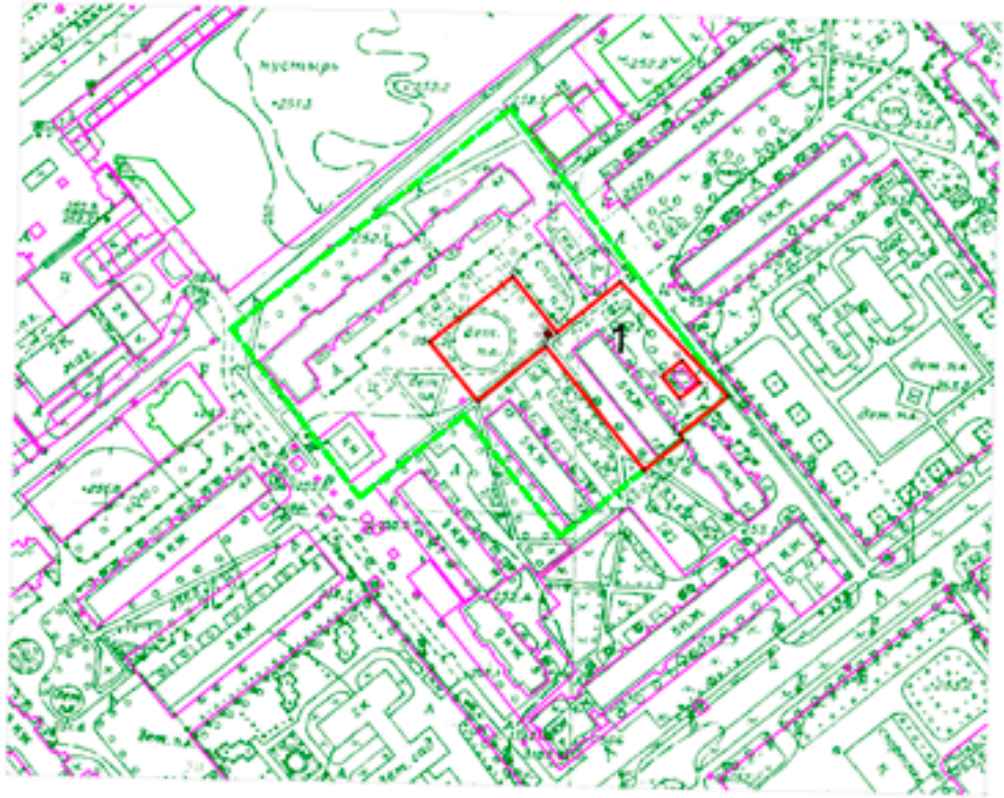

Условные обозначения

1	Номер образуемого земельного участка
●	Номер поворотных точек образованного земельного участка
	Обозначение образуемого земельного участка
	Обозначение существующих земельных участков
	Граница территории, в отношении которой принято решение о подготовке проекта межевания
	Существующие объекты капитального строительства

Изм.	Кол.уч.	Лист	№док.	Подп.	Дата		
Разработал		Липунцов					

Проект межевания территории города Мончегорск, в районе многоквартирного дома, ул. Вонгеба, 3.15

Стадия	Лист	Листов
П	1	1

Материалы по обоснованию проекта межевания территории

МУП "Земли города"
г. Мончегорск
СРО-П-009058620809

Приложение 14
к постановлению Администрации
города Минусинска
от _____ № _____

Муниципальное унитарное предприятие
города Минусинска «ЗЕМЛИ ГОРОДА»

Проект межевания территории города Минусинска, в районе многоквартирного дома, ул. Ванеева, д.3

Проект межевания территории
(ПМ)

г. Минусинск
2019 г.

Муниципальное унитарное предприятие
города Минусинска «ЗЕМЛИ ГОРОДА»

Проект межевания территории города Минусинска, в районе многоквартирного дома, ул. Ванеева, д.3

Проект межевания территории
(ПМ)

Основная (утверждаемая) часть проекта межевания
Материалы по обоснованию проекта межевания

Директор МУП «Земли города» А.И. Целуев

г. Минусинск
2019 г.

Содержание

1. Общие данные.
2. Перечень и сведения о площади образуемого земельного участка, в том числе возможные способы его образования.
3. Каталог координат, концевых и поворотных точек образованных земельным участком.
4. Каталог координат концевых и поворотных точек красных линий.
5. Перечень координат характерных точек территории, в отношении которой разрабатывается проект межевания.
6. Чертеж проекта межевания территории.
7. Чертеж материалов по обоснованию проекта межевания территории.

					Проект межевания территории города Минусинска, в районе многоквартирного дома, ул. Ванеева, д.3		
Изм.	Лист	№ докум.	Подпись	Дата			
Разраб.		Липумцов			Общие данные	Лит.	Лист 2 / Листов 7
							МУП «ЗЕМЛИ ГОРОДА» Г. Минусинск СРО-П-009-05062009

Общие данные

Проектируемый участок находится на территории кадастрового квартала с кадастровым номером № 24:53:0110368 Красноярский край г. Минусинск, район ул. Ванеева, д.3.

Проект межевания территории города Минусинска, в районе многоквартирного дома, ул. Ванеева, д.3 разработан на основании постановления администрации города Минусинска № АГ-1707-п от 24.09.2019г.

Проектируемый участок находится в юго-западной части жилого района города Минусинска.

Общая площадь проектируемой территории составляет 2809,49 м^2.

Проектируемый участок предназначен для организации придомовой территории многоквартирного жилого дома.

Категория земель образуемого участка: Земли населенных пунктов.

Вид разрешенного использования образуемого земельного участка: Строительство и эксплуатация многоквартирных жилых домов.

В качестве исходных данных использованы топографические и электронные карты города Минусинска.

Система координат – местная зона № 167.

Таблица 1. - Перечень и сведения о площади образуемого земельного участка, в том числе возможные способы его образования

№ образуемого земельного участка	Площадь образуемого земельного участка, S, м^2	Способ образования земельного участка
1	2	3
1	2809,49	Образование

Таблица 2. – Каталог координат, концевых и поворотных точек образованных земельным участком

Участок № 1 «ул. Ванеева, д.3»			
№ точки	Координаты, м		Средняя квадратическая погрешность положения характерной точки (Mt), м
	X	Y	
1	2	3	4
1	374321.65	19038.44	0,10
2	374376.26	19115.26	0,10
3	374355.22	19132.22	0,10
4	374296.19	19058.96	0,10

Таблица 3. - Каталог координат концевых и поворотных точек красных линий

№ точки	Координаты, м		Средняя квадратическая погрешность положения характерной точки (Mt), м
	X	Y	
1	2	3	4
1	374253.24	19219.64	0,10
2	374151.49	19089.74	0,10
3	374340.26	18939.18	0,10
4	374443.72	19068.89	0,10

Таблица 4. - Перечень координат характерных точек территории, в отношении которой разрабатывается проект межевания.

№ точки	Координаты, м		Средняя квадратическая погрешность положения характерной точки (Mt), м
	X	Y	
1	2	3	4
1	374253.24	19219.64	0,10
2	374447.79	19065.86	0,10
3	374344.05	18936.15	0,10
4	374151.49	19089.74	0,10

Условные обозначения

1 Номер образуемого земельного участка

Номер поворотных точек образованного земельного участка

Обозначение образуемого земельного участка

Обозначение существующих земельных участков

Красные линии

Линии отступа от красных линий

Граница территории, в отношении которой принято решение о подготовке проекта межевания

Существующие объекты капитального строительства

Изм.	Кол.уч	Лист	№док.	Подп.	Дата
Разработал	Липунцов				

Проект межевания территории города Минусинска, в районе многоквартирного дома, ул. Ванеева, д.3

Стадия	Лист	Листов
П	1	1

Чертеж проекта межевания территории города Минусинска, в районе многоквартирного дома, ул. Ванеева, д.3

МУП "Земли города"
г. Минусинск
СРО-П-00905062009

Условные обозначения

1 Номер образуемого земельного участка

Номер поворотных точек образованного земельного участка

Обозначение образуемого земельного участка

Обозначение существующих земельных участков

Граница территории, в отношении которой принято решение о подготовке проекта межевания

Существующие объекты капитального строительства

Изм.	Кол.уч.	Лист	Недок.	Подп.	Дата
Разработал	Литунцов				

Проект межевания территории города Минусинска, в районе многоквартирного дома, ул. Ванеева, д.3

Стадия	Лист	Листов
П	1	1

Материалы по обоснованию проекта межевания территории

МУП "Земли города"
г. Минусинск
СРО-П-00905062009

Приложение 15
к постановлению Администрации
города Минусинска
от _____ № _____

Муниципальное унитарное предприятие
города Минусинска «ЗЕМЛИ ГОРОДА»

Проект межевания территории города Минусинска, в районе многоквартирного дома, ул. Красноармейская, д.16

Проект межевания территории
(ПМ)

г. Минусинск
2019 г.

Муниципальное унитарное предприятие
города Минусинска «ЗЕМЛИ ГОРОДА»

Проект межевания территории города Минусинска, в районе многоквартирного дома, ул. Красноармейская, д.16

Проект межевания территории
(ПМ)

Основная (утверждаемая) часть проекта межевания
Материалы по обоснованию проекта межевания

Директор МУП «Земли города А.И. Целуев

г. Минусинск
2019 г.

Содержание

1. Общие данные.
2. Перечень и сведения о площади образуемого земельного участка, в том числе возможные способы его образования.
3. Каталог координат, концевых и поворотных точек образованных земельным участком.
4. Каталог координат концевых и поворотных точек красных линий.
5. Перечень координат характерных точек территории, в отношении которой разрабатывается проект межевания.
6. Чертеж проекта межевания территории.
7. Чертеж материалов по обоснованию проекта межевания территории.

					Проект межевания территории города Минусинска, в районе многоквартирного дома, ул. Красноармейская, д.16		
Изм.	Лист	№ докум.	Подпись	Дата			
Разраб.		Липунцов			Общие данные	Лит.	Лист 2 / Листов 7
							МУП «ЗЕМЛИ ГОРОДА» Г. Минусинск СРО-П-009-05062009

Общие данные

Проектируемый участок находится на территории кадастрового квартала с кадастровым номером № 24:53:0110183 Красноярский край г. Минусинск, район ул. Красноармейская, д.16.

Проект межевания территории города Минусинска, в районе многоквартирного дома, ул. Красноармейская, д.16 разработан на основании постановления администрации города Минусинска № АГ-1707-п от 24.09.2019г.

Проектируемый участок находится в юго-западной части жилого района города Минусинска.

Общая площадь проектируемой территории составляет 1910,6 м^2.

Проектируемый участок предназначен для организации придомовой территории многоквартирного жилого дома.

Категория земель образуемого участка: Земли населенных пунктов.

Вид разрешенного использования образуемого земельного участка: Строительство и эксплуатация многоквартирных жилых домов.

В качестве исходных данных использованы топографические и электронные карты города Минусинска.

Система координат – местная зона № 167.

					Проект межевания территории города Минусинска, в районе многоквартирного дома, ул. Красноармейская, д.16		
Изм.	Лист	№ докум.	Подпись	Дата			
Разраб.		Липунцов			Общие данные	Лит.	Лист 4 / Листов 7
						МУП «ЗЕМЛИ ГОРОДА» г. Минусинск СРО-П-009-05062009	

Таблица 1. - Перечень и сведения о площади образуемого земельного участка, в том числе возможные способы его образования

№ образуемого земельного участка	Площадь образуемого земельного участка, S, м^2	Способ образования земельного участка
1	2	3
1	1910,6	Перераспределение

Таблица 2. – Каталог координат, концевых и поворотных точек образованных земельным участком

Участок № 1 «ул. Красноармейская, д.16»			
№ точки	Координаты, м		Средняя квадратическая погрешность положения характерной точки (Mt), м
	X	Y	
1	2	3	4
1	376819.07	19441.17	0,10
2	376834.38	19419.54	0,10
3	376831.64	19417.64	0,10
4	376766.08	19370.02	0,10
5	376763.38	19380.98	0,10
6	376764.50	19381.80	0,10
7	376764.90	19381.29	0,10
8	376767.65	19380.48	0,10
9	376776.21	19386.64	0,10
10	376774.96	19388.41	0,10
11	376765.53	19401.75	0,10
12	376767.34	19403.03	0,10
13	376768.55	19401.15	0,10
14	376767.95	19405.01	0,10

Таблица 3. - Каталог координат концевых и поворотных точек красных линий

№ точки	Координаты, м		Средняя квадратическая погрешность положения характерной точки (Mt), м
	X	Y	
1	2	3	4
1	376811.77	19452.37	0,10
2	376892.13	19339.11	0,10

Таблица 4. - Перечень координат характерных точек территории, в отношении которой разрабатывается проект межевания.

№ точки	Координаты, м		Средняя квадратическая погрешность положения характерной точки (Mt), м
	X	Y	
1	2	3	4
1	376898.43	19343.28	0,10
2	376818.72	19457.23	0,10
3	376780.97	19430.82	0,10
4	376770.29	19418.63	0,10
5	376748.13	19404.21	0,10
6	376781.98	19266.14	0,10
7	376787.37	19232.33	0,10
8	376822.59	19238.05	0,10
9	376814.09	19287.41	0,10

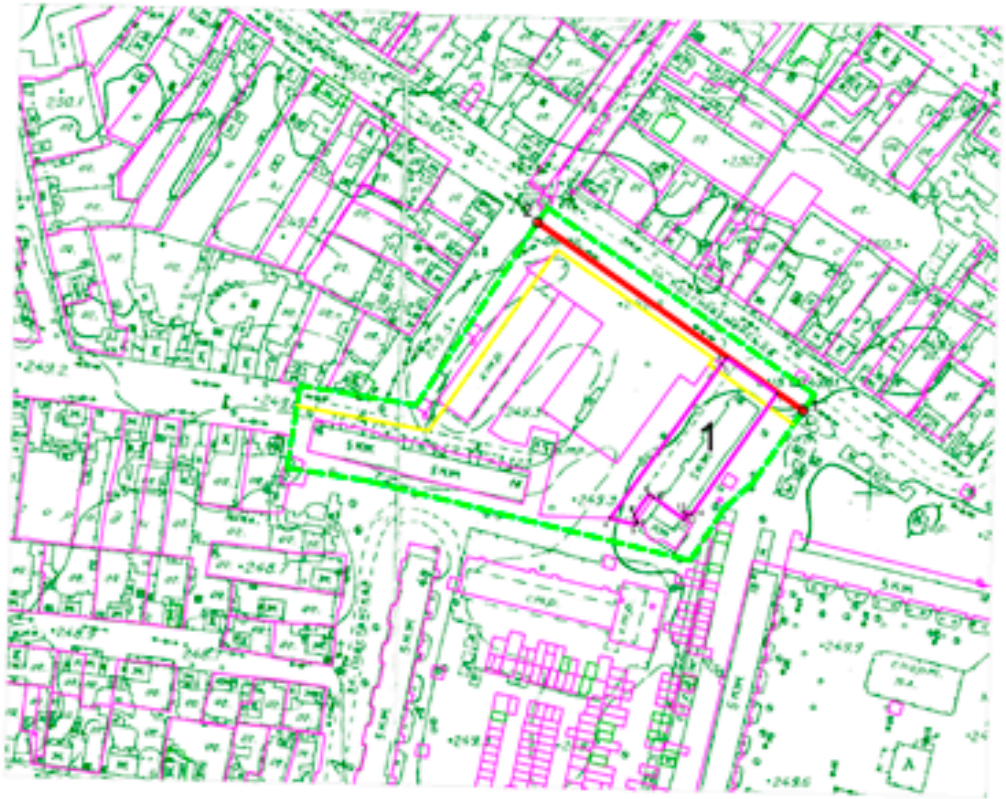

Условные обозначения

1 — Номер образуемого земельного участка

н1 — Номер поворотных точек образованного земельного участка

Обозначение образуемого земельного участка

Обозначение существующих земельных участков

Красные линии

Линии отступа от красных линий

Граница территории, в отношении которой принято решение о подготовке проекта межевания

Существующие объекты капитального строительства

Изм.	Кол.уч.	Лист	№док.	Подп.	Дата	Проект межевания территории города Минусинска, в районе многоквартирного дома, ул. Красноармейская, 61б		
							Стадия	Лист	Листов
							П	1	1
Разработал		Литунцев				Чертеж проекта межевания территории города Минусинска, в районе многоквартирного дома, ул. Красноармейская, 61б	МУП "Земли города" г. Минусинск СРО-П-00905062009		

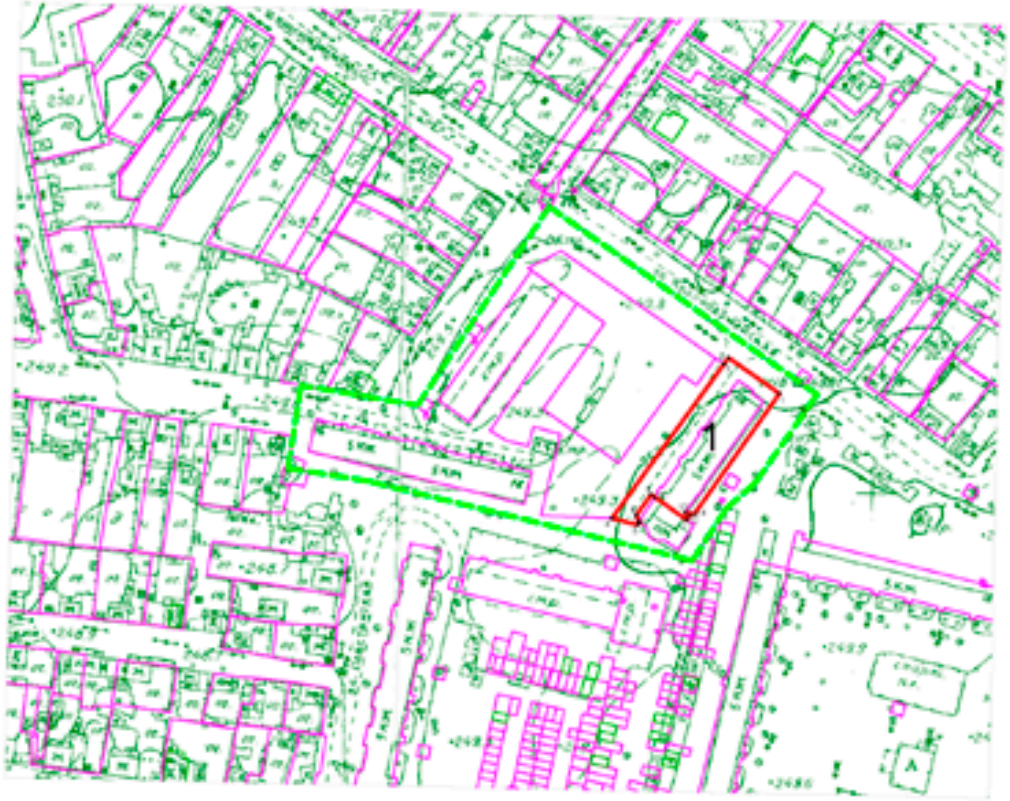

Условные обозначения

1 Номер образуемого земельного участка

Номер поворотных точек образованного земельного участка

Обозначение образуемого земельного участка

Обозначение существующих земельных участков

Граница территории, в отношении которой принято решение о подготовке проекта межевания

Существующие объекты капитального строительства

Изм.	Кол.уч.	Лист	№док.	Подп.	Дата
Разработал	Литунцов				

Проект межевания территории города Минусинска, в районе многоквартирного дома, ул. Красноармейская, 8/16

Стадия	Лист	Листов
П	1	1

Материалы по обоснованию проекта межевания территории

МУП "Земли города" г. Минусинск СРО-П-00905062009

Приложение 16
к постановлению Администрации
города Минусинска
от _____ № _____

Муниципальное унитарное предприятие
города Минусинска «ЗЕМЛИ ГОРОДА»

Проект межевания территории города Минусинска, в районе многоквартирного дома, ул. Мира, д.54

Проект межевания территории
(ПМ)

г. Минусинск
2019 г.

Муниципальное унитарное предприятие
города Минусинска «ЗЕМЛИ ГОРОДА»

Проект межевания территории города Минусинска, в районе многоквартирного дома, ул. Мира, д.54

Проект межевания территории
(ПМ)

Основная (утверждаемая) часть проекта межевания
Материалы по обоснованию проекта межевания

Директор МУП «Земли города А.И. Целуев

г. Минусинск
2019 г.

Содержание

1. Общие данные.
2. Перечень и сведения о площади образуемого земельного участка, в том числе возможные способы его образования.
3. Каталог координат, концевых и поворотных точек образованных земельным участком.
4. Перечень координат характерных точек территории, в отношении которой разрабатывается проект межевания.
5. Чертеж проекта межевания территории.
6. Чертеж материалов по обоснованию проекта межевания территории.

					Проект межевания территории города Минусинска, в районе многоквартирного дома, ул. Мира, д.54		
Изм.	Лист	№ докум.	Подпись	Дата			
Разраб.		Липумцов			Общие данные	Лит.	Лист 2 / Листов 6
							МУП «ЗЕМЛИ ГОРОДА» Г. Минусинск СРО-П-009-05062009

Общие данные

Проектируемый участок находится на территории кадастрового квартала с кадастровым номером № 24:53:0110112 Красноярский край г. Минусинск, район ул. Мира, д.54.

Проект межевания территории города Минусинска, в районе многоквартирного дома, ул. Мира, д.54 разработан на основании постановления администрации города Минусинска № АГ-1707-п от 24.09.2019 г.

Проектируемый участок находится в юго-западной части жилого района города Минусинска.

Общая площадь проектируемой территории составляет 3344,67 м^2.

Проектируемый участок предназначен для организации придомовой территории многоквартирного жилого дома.

Категория земель образуемого участка: Земли населенных пунктов.

Вид разрешенного использования образуемого земельного участка: Строительство и эксплуатация многоквартирных жилых домов.

В качестве исходных данных использованы топографические и электронные карты города Минусинска.

Система координат – местная зона № 167.

Таблица 1. - Перечень и сведения о площади образуемого земельного участка, в том числе возможные способы его образования

№ образуемого земельного участка	Площадь образуемого земельного участка, S, м^2	Способ образования земельного участка
1	2	3
1	3344,67	Перераспределение

Таблица 2. – Каталог координат, концевых и поворотных точек образованных земельным участком

Участок № 1 «ул. Мира, д.54»			
№ точки	Координаты, м		Средняя квадратическая погрешность положения характерной точки (Mt), м
	X	Y	
1	2	3	4
1	376541.22	20802.88	0,10
2	376541.99	20803.73	0,10
3	376542.32	20804.22	0,10
4	376543.14	20805.41	0,10
5	376566.17	20826.14	0,10
6	376567.51	20827.34	0,10
7	376592.17	20848.57	0,10
8	376607.68	20862.22	0,10
9	376576.39	20896.56	0,10
10	376565.68	20886.55	0,10
11	376571.02	20881.35	0,10
12	376517.88	20827.02	0,10

Таблица 4. - Перечень координат характерных точек территории, в отношении которой разрабатывается проект межевания.

№ точки	Координаты, м		Средняя квадратическая погрешность положения характерной точки (Mt), м
	X	Y	
1	2	3	4
1	376541.22	20802.88	0,10
2	376609.75	20864.04	0,10
3	376548.04	20931.36	0,10
4	376479.63	20864.13	0,10

Условные обозначения

1 Номер образуемого земельного участка

Номер поворотных точек образованного земельного участка

Обозначение образуемого земельного участка

Обозначение существующих земельных участков

Красные линии

Линии отступа от красных линий

Граница территории, в отношении которой принято решение о подготовке проекта межевания

Существующие объекты капитального строительства

Изм.	Кол.уч.	Лист	Nядок.	Подп.	Дата
Разработал	Липунцов				

Проект межевания территории города Минусинска, в районе многоквартирного дома, ул. Мира, д.54

Стадия	Лист	Листов
П	1	1

Чертеж проекта межевания территории города Минусинска, в районе многоквартирного дома, ул. Мира, д.54

МУП "Земли города"
г. Минусинск
СРО-П-00905062009

Условные обозначения

1	Номер образуемого земельного участка
н1	Номер поворотных точек образованного земельного участка
	Обозначение образуемого земельного участка
	Обозначение существующих земельных участков
	Граница территории, в отношении которой принято решение о подготовке проекта межевания
	Существующие объекты капитального строительства

						Проект межевания территории города Мончегорска, 0 районе многоквартирного дома, ул. Мира, 0.54		
Изм.	Кол.уч.	Лист	№док.	Подп.	Дата			
							Стадия	Лист	Листов
							П	1	1
Разработал		Литунцов				Материалы по обоснованию проекта межевания территории	МУП "Земли города" г. Мончегорск СРО-П-009050620 09	

Приложение 17
к постановлению Администрации
города Минусинска
от _____ № _____

Муниципальное унитарное предприятие
города Минусинска «ЗЕМЛИ ГОРОДА»

Проект межевания территории города Минусинска, в районе многоквартирного дома, ул. Кутузова, д.58

Проект межевания территории
(ПМ)

г. Минусинск
2019 г.

Муниципальное унитарное предприятие
города Минусинска «ЗЕМЛИ ГОРОДА»

Проект межевания территории города Минусинска, в районе многоквартирного дома, ул. Кутузова, д.58

Проект межевания территории
(ПМ)

Основная (утверждаемая) часть проекта межевания
Материалы по обоснованию проекта межевания

Директор МУП «Земли города» А.И. Целуев

г. Минусинск
2019 г.

Содержание

1. Общие данные.
2. Перечень и сведения о площади образуемого земельного участка, в том числе возможные способы его образования.
3. Каталог координат, концевых и поворотных точек образованных земельным участком.
4. Каталог координат концевых и поворотных точек красных линий.
5. Перечень координат характерных точек территории, в отношении которой разрабатывается проект межевания.
6. Чертеж проекта межевания территории.
7. Чертеж материалов по обоснованию проекта межевания территории.

					Проект межевания территории города Минусинска, в районе многоквартирного дома, ул. Кутузова, д.58		
Изм.	Лист	№ докум.	Подпись	Дата			
Разраб.		Лапумцов			Общие данные	Лит.	Лист 2 / Листов 7
							МУП «ЗЕМЛИ ГОРОДА» Г. Минусинск СРО-П-009-05062009

Общие данные

Проектируемый участок находится на территории кадастрового квартала с кадастровым номером № 24:53:0110171 Красноярский край г. Минусинск, район ул. Кутузова, д.58.

Проект межевания территории города Минусинска, в районе многоквартирного дома, ул. Кутузова, д.58 разработан на основании постановления администрации города Минусинска № АГ-1707-п от 24.09.2019г.

Проектируемый участок находится в юго-западной части жилого района города Минусинска.

Общая площадь проектируемой территории составляет 2274,29 м^2.

Проектируемый участок предназначен для организации придомовой территории многоквартирного жилого дома.

Категория земель образуемого участка: Земли населенных пунктов.

Вид разрешенного использования образуемого земельного участка: Строительство и эксплуатация многоквартирных жилых домов.

В качестве исходных данных использованы топографические и электронные карты города Минусинска.

Система координат – местная зона № 167.

					Проект межевания территории города Минусинска, в районе многоквартирного дома, ул. Кутузова, д.58		
Изм.	Лист	№ докум.	Подпись	Дата			
Разраб.		Липунцов			Общие данные	Лит.	Лист 4 / Листов 7
							МУП «ЗЕМЛИ ГОРОДА» г. Минусинск СРО-П-009-05062009

Таблица 1. - Перечень и сведения о площади образуемого земельного участка, в том числе возможные способы его образования

№ образуемого земельного участка	Площадь образуемого земельного участка, S, м^2	Способ образования земельного участка
1	2	3
1	2274,29	Перераспределение

Таблица 2. – Каталог координат, концевых и поворотных точек образованных земельным участком

Участок № 1 «ул. Кутузова, д.58»			
№ точки	Координаты, м		Средняя квадратическая погрешность положения характерной точки (Mt), м
	X	Y	
1	2	3	4
1	376599.57	22186.40	0,10
2	376640.07	22225.83	0,10
3	376615.07	22252.64	0,10
4	376606.95	22248.84	0,10
5	376595.25	22238.28	0,10
6	376571.20	22215.80	0,10

Таблица 3. - Каталог координат концевых и поворотных точек красных линий

№ точки	Координаты, м		Средняя квадратическая погрешность положения характерной точки (Mt), м
	X	Y	
1	2	3	4
1	376674.47	22098.86	0,10
2	376719.38	22140.79	0,10
3	376613.93	22253.86	0,10
4	376561.74	22218.32	0,10

Таблица 4. - Перечень координат характерных точек территории, в отношении которой разрабатывается проект межевания.

№ точки	Координаты, м		Средняя квадратическая погрешность положения характерной точки (Mt), м
	X	Y	
1	2	3	4
1	376676.59	22089.72	0,10
2	376728.00	22138.09	0,10
3	376613.86	22258.70	0,10
4	376554.34	22218.75	0,10

Условные обозначения

1 Номер образуемого земельного участка

Номер поворотных точек образованного земельного участка

Обозначение образуемого земельного участка

Обозначение существующих земельных участков

Красные линии

Линии отступа от красных линий

Граница территории, в отношении которой принято решение о подготовке проекта межевания

Существующие объекты капитального строительства

Изм.	Кол.уч	Лист	№док.	Подп.	Дата
Разработал	Липунцов				

Проект межевания территории города Минусинска, в районе многоквартирного дома, ул. Кутузова, 8.58

Стадия	Лист	Листов
П	1	1

Чертеж проекта межевания территории города Минусинска, в районе многоквартирного дома, ул. Кутузова, 8.58

МУП "Земли города"
г. Минусинск
ЕРО-П-00905062009

Условные обозначения

1 Номер образуемого земельного участка

Номер поворотных точек образованного земельного участка

Обозначение образуемого земельного участка

Обозначение существующих земельных участков

Граница территории, в отношении которой принято решение о подготовке проекта межевания

Существующие объекты капитального строительства

Изм.	Кол.уч.	Лист	Nадок	Подп.	Дата
Разработал	Липунцов				

Проект межевания территории города Минусинска, в районе многоквартирного дома, ул. Кутузова, 8/58

Стадия	Лист	Листов
П	1	1

Материалы по обоснованию проекта межевания территории

МУП "Земли города"
г. Минусинск
СРО-П-00905062009

Приложение 18
к постановлению Администрации
города Минусинска
от _____ № _____

Муниципальное унитарное предприятие
города Минусинска «ЗЕМЛИ ГОРОДА»

Проект межевания территории города Минусинска, в районе многоквартирного дома, ул. Народная, д.23

Проект межевания территории
(ПМ)

г. Минусинск
2019 г.

Муниципальное унитарное предприятие
города Минусинска «ЗЕМЛИ ГОРОДА»

Проект межевания территории города Минусинска, в районе многоквартирного дома, ул. Народная, д.23

Проект межевания территории
(ПМ)

Основная (утверждаемая) часть проекта межевания
Материалы по обоснованию проекта межевания

Директор МУП «Земли города» А.И. Целуев

г. Минусинск
2019 г.

Содержание

1. Общие данные.
2. Перечень и сведения о площади образуемого земельного участка, в том числе возможные способы его образования.
3. Каталог координат, концевых и поворотных точек образованных земельным участком.
4. Каталог координат концевых и поворотных точек красных линий.
5. Перечень координат характерных точек территории, в отношении которой разрабатывается проект межевания.
6. Чертеж проекта межевания территории.
7. Чертеж материалов по обоснованию проекта межевания территории.

					Проект межевания территории города Минусинска, в районе многоквартирного дома, ул. Народная, д.23		
Изм.	Лист	№ докум.	Подпись	Дата			
Разраб.		Липумцов			Общие данные	Лит.	Лист 2 / Листов 7
							МУП «ЗЕМЛИ ГОРОДА» Г. Минусинск СРО-П-009-05062009

Общие данные

Проектируемый участок находится на территории кадастрового квартала с кадастровым номером № 24:53:0110363 Красноярский край г. Минусинск, район ул. Народная, д.23.

Проект межевания территории города Минусинска, в районе многоквартирного дома, ул. Народная, д.23 разработан на основании постановления администрации города Минусинска № АГ-1707-п от 24.09.2019г.

Проектируемый участок находится в юго-западной части жилого района города Минусинска.

Общая площадь проектируемой территории составляет 6785,64 м^2.

Проектируемый участок предназначен для организации придомовой территории многоквартирного жилого дома.

Категория земель образуемого участка: Земли населенных пунктов.

Вид разрешенного использования образуемого земельного участка: Строительство и эксплуатация многоквартирных жилых домов.

В качестве исходных данных использованы топографические и электронные карты города Минусинска.

Система координат – местная зона № 167.

Таблица 1. - Перечень и сведения о площади образуемого земельного участка, в том числе возможные способы его образования

№ образуемого земельного участка	Площадь образуемого земельного участка, S, м^2	Способ образования земельного участка
1	2	3
1	6785,64	Перераспределение

Таблица 2. – Каталог координат, концевых и поворотных точек образованных земельным участком

Участок № 1 «ул. Народная, д.23»			
№ точки	Координаты, м		Средняя квадратическая погрешность положения характерной точки (Mt), м
	X	Y	
1	2	3	4
1	375000.47	18975.25	0,10
2	374998.14	19006.55	0,10
3	374987.45	19024.13	0,10
4	374982.27	19020.98	0,10
5	374985.34	19015.91	0,10
6	374981.87	19013.86	0,10
7	374978.83	19018.89	0,10
8	374969.51	19013.22	0,10
9	374870.48	19016.55	0,10
10	374872.02	18964.35	0,10
11	374885.89	18957.58	0,10
12	374987.37	18964.79	0,10
13	374962.52	18998.14	0,10
14	374960.72	19002.80	0,10
15	374956.06	19001.01	0,10
16	374957.85	18996.34	0,10

Таблица 3. - Каталог координат концевых и поворотных точек красных линий

№ точки	Координаты, м		Средняя квадратическая погрешность положения характерной точки (Mt), м
	X	Y	
1	2	3	4
1	375093.38	18789.03	0,10
2	374954.38	19097.53	0,10

Таблица 4. - Перечень координат характерных точек территории, в отношении которой разрабатывается проект межевания.

№ точки	Координаты, м		Средняя квадратическая погрешность положения характерной точки (Mt), м
	X	Y	
1	2	3	4
1	375098.70	18789.40	0,10
2	374959.48	19100.39	0,10
3	374850.94	19039.53	0,10
4	374826.01	19009.43	0,10
5	374851.34	18997.72	0,10
6	374885.01	18908.91	0,10
7	374941.89	18805.31	0,10
8	374942.11	18778.62	0,10

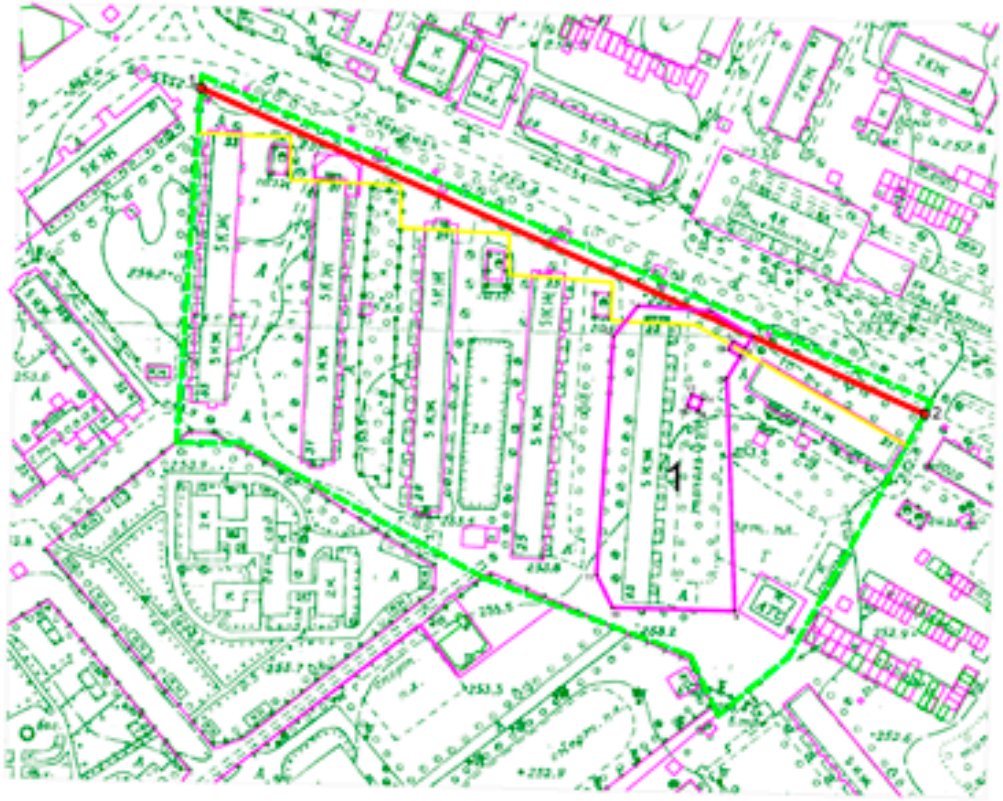

Условные обозначения

1	Номер образуемого земельного участка
1	Номер поворотных точек образованного земельного участка
	Обозначение образуемого земельного участка
	Обозначение существующих земельных участков
	Красные линии
	Линии отступа от красных линий
	Граница территории, в отношении которой принято решение о подготовке проекта межевания
	Существующие объекты капитального строительства

Изм.	Кол.уч.	Лист	№док.	Подп.	Дата	Проект межевания территории города Минусинска, в районе многоквартирного дома, ул. Народная, 8.23		
							Стадия	Лист	Листов
							П	1	1
Разработал		Литунцев				Чертеж проекта межевания территории города Минусинска, в районе многоквартирного дома, ул. Народная, 8.23	МУП "Земли города" г. Минусинск СРО-П-89905062009		

Условные обозначения

1 Номер образуемого земельного участка

а. Номер поворотных точек образованного земельного участка

Обозначение образуемого земельного участка

Обозначение существующих земельных участков

Граница территории, в отношении которой принято решение о подготовке проекта межевания

Существующие объекты капитального строительства

Изм.	Кол.уч.	Лист	Недок.	Подп.	Дата
Разработал	Липунцов				

Проект межевания территории города Минусинска, в районе многоквартирного дома, ул. Народная, д.23

Стадия	Лист	Листов
П	1	1

Материалы по обоснованию проекта межевания территории

МУП "Земли города"
г. Минусинск
СРО-П-00905062009

Приложение 19
к постановлению Администрации
города Минусинска
от _____ № _____

Муниципальное унитарное предприятие
города Минусинска «ЗЕМЛИ ГОРОДА»

Проект межевания территории города Минусинска, в районе многоквартирного дома, ул. Октябрьская, д.86 «а»

Проект межевания территории
(ПМ)

г. Минусинск
2019 г.

Муниципальное унитарное предприятие
города Минусинска «ЗЕМЛИ ГОРОДА»

Проект межевания территории города Минусинска, в районе многоквартирного дома, ул. Октябрьская, д.86 «а»

Проект межевания территории
(ПМ)

Основная (утверждаемая) часть проекта межевания
Материалы по обоснованию проекта межевания

Директор МУП «Земли города» А.И. Целуев

г. Минусинск
2019 г.

Содержание

1. Общие данные.
2. Перечень и сведения о площади образуемого земельного участка, в том числе возможные способы его образования.
3. Каталог координат, концевых и поворотных точек образованных земельным участком.
4. Каталог координат концевых и поворотных точек красных линий.
5. Перечень координат характерных точек территории, в отношении которой разрабатывается проект межевания.
6. Чертеж проекта межевания территории.
7. Чертеж материалов по обоснованию проекта межевания территории.

					Проект межевания территории города Минусинска, в районе многоквартирного дома ул. Октябрьская, д.86 «а»		
Изм.	Лист	№ докум.	Подпись	Дата			
Разраб.		Липумцов			Общие данные	Лит.	Лист 2 / Листов 7
							МУП «ЗЕМЛИ ГОРОДА» Г. Минусинск СРО-П-009-05062009

Общие данные

Проектируемый участок находится на территории кадастрового квартала с кадастровым номером № 24:53:0110152 Красноярский край г. Минусинск, район ул. Октябрьская, д.86 «а».

Проект межевания территории города Минусинска, в районе многоквартирного дома, ул. Октябрьская, д.86 «а» разработан на основании постановления администрации города Минусинска № АГ-1707-п от 24.09.2019г.

Проектируемый участок находится в юго-западной части жилого района города Минусинска.

Общая площадь проектируемой территории составляет 2559,14 м^2.

Проектируемый участок предназначен для организации придомовой территории многоквартирного жилого дома.

Категория земель образуемого участка: Земли населенных пунктов.

Вид разрешенного использования образуемого земельного участка: Строительство и эксплуатация многоквартирных жилых домов.

В качестве исходных данных использованы топографические и электронные карты города Минусинска.

Система координат – местная зона № 167.

					Проект межевания территории города Минусинска, в районе многоквартирного дома ул. Октябрьская, д.86 «а»		
Изм.	Лист	№ докум.	Подпись	Дата			
Разраб.		Липунцов			Общие данные	Лит.	Лист 4 / Листов 7
							МУП «ЗЕМЛИ ГОРОДА» Г. Минусинск СРО-П-009-05062009

Таблица 1. - Перечень и сведения о площади образуемого земельного участка, в том числе возможные способы его образования

№ образуемого земельного участка	Площадь образуемого земельного участка, S, м^2	Способ образования земельного участка
1	2	3
1	2559,14	Перераспределение

Таблица 2. – Каталог координат, концевых и поворотных точек образованных земельным участком

Участок № 1 «ул. Октябрьская, д.86 «а»»			
№ точки	Координаты, м		Средняя квадратическая погрешность положения характерной точки (Mt), м
	X	Y	
1	2	3	4
1	376015.89	21144.82	0,10
2	376022.51	21149.93	0,10
3	376018.57	21155.57	0,10
4	376011.67	21151.32	0,10
5	375980.47	21199.47	0,10
6	375985.68	21203.39	0,10
7	375978.08	21214.35	0,10
8	375953.31	21200.42	0,10
9	375953.56	21199.77	0,10
10	375951.12	21198.36	0,10
11	375962.89	21177.80	0,10
12	375958.03	21174.94	0,10
13	375960.73	21171.23	0,10
14	375964.14	21169.14	0,10
15	375966.47	21165.77	0,10
16	375965.37	21164.10	0,10
17	375976.39	21147.91	0,10
18	375989.93	21128.01	0,10
19	375998.11	21133.42	0,10
20	375999.82	21132.68	0,10
21	376009.86	21139.83	0,10
22	376011.79	21137.13	0,10
23	376015.03	21139.63	0,10
24	376012.99	21142.57	0,10

Таблица 3. - Каталог координат концевых и поворотных точек красных линий

№ точки	Координаты, м		Средняя квадратическая погрешность положения характерной точки (Mt), м
	X	Y	
1	2	3	4
1	376030.82	21131.42	0,10
2	375973.66	21215.01	0,10

Таблица 4. - Перечень координат характерных точек территории, в отношении которой разрабатывается проект межевания.

№ точки	Координаты, м		Средняя квадратическая погрешность положения характерной точки (Mt), м
	X	Y	
1	2	3	4
1	375945.15	21194.90	0,10
2	375976.32	21216.88	0,10
3	376034.05	21133.45	0,10
4	375994.95	21108.83	0,10

Условные обозначения

1 — Номер образуемого земельного участка

н1 — Номер поворотных точек образованного земельного участка

Обозначение образуемого земельного участка

Обозначение существующих земельных участков

Красные линии

Линии отступа от красных линий

Граница территории, в отношении которой принято решение о подготовке проекта межевания

Существующие объекты капитального строительства

Изм.	Кол.уч.	Лист	№док.	Подп.	Дата	Проект межевания территории города Мончегорска, в районе многоквартирного дома, ул. Октябрьская, 88б «а»		
							Стадия	Лист	Листов
							П	1	1
Разработал		Липунцов				Чертёж проекта межевания территории города Мончегорска, в районе многоквартирного дома, ул. Октябрьская, 88б «а»	МУП "Земли города" г. Мончегорск СРО-П-00905062009		

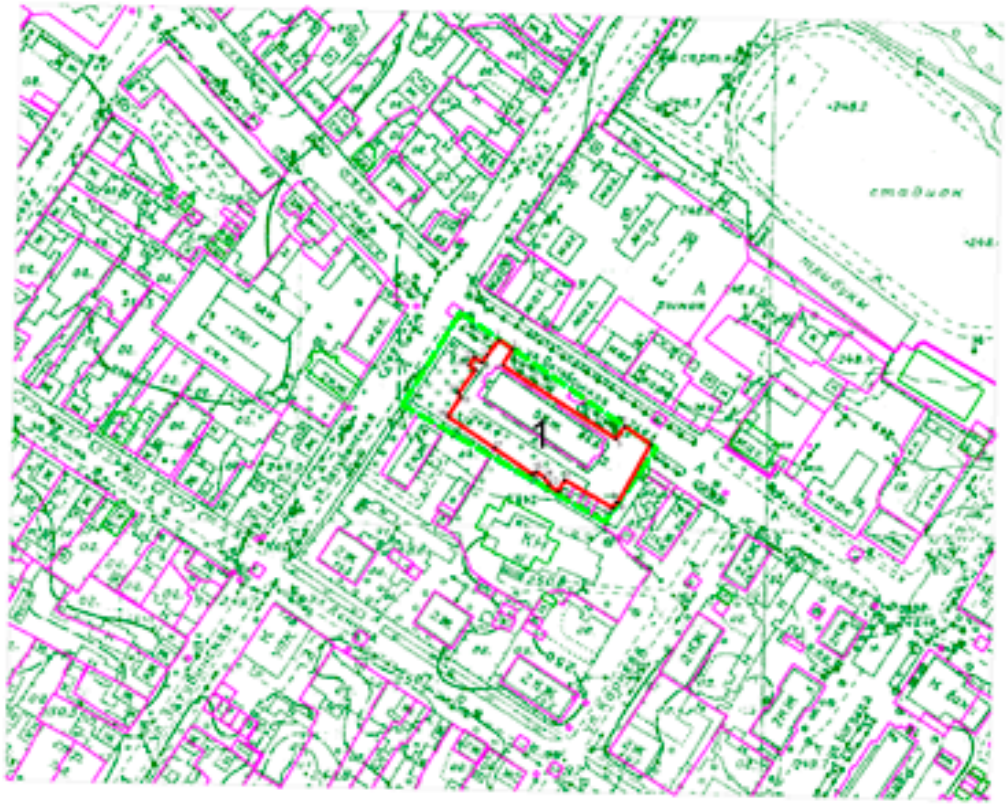

Условные обозначения

1	Номер образуемого земельного участка
1	Номер поворотных точек образованного земельного участка
	Обозначение образуемого земельного участка
	Обозначение существующих земельных участков
	Граница территории, в отношении которой принято решение о подготовке проекта межевания
	Существующие объекты капитального строительства

						Проект межевания территории города Мончегорска, 5 района многоквартирного дома, ул. Октябрьская, д.86 «а»	
Изм.	Кол.уч.	Лист	№док.	Подп.	Дата		
							Стадия: П; Лист: 1; Листов: 1
Разработал		Липунцов				Материалы по обоснованию проекта межевания территории	МКП "Земли города" г. Мончегорск СРО-П-060905062009

Приложение 20
к постановлению Администрации
города Минусинска
от _____ № _____

Муниципальное унитарное предприятие
города Минусинска «ЗЕМЛИ ГОРОДА»

Проект межевания территории города Минусинска, в районе многоквартирного дома, ул. Народная, д.74

Проект межевания территории
(ПМ)

г. Минусинск
2019 г.

Муниципальное унитарное предприятие
города Минусинска «ЗЕМЛИ ГОРОДА»

Проект межевания территории города Минусинска, в районе многоквартирного дома, ул. Народная, д.74

Проект межевания территории
(ПМ)

Основная (утверждаемая) часть проекта межевания
Материалы по обоснованию проекта межевания

Директор МУП «Земли города» А.И. Целуев

г. Минусинск
2019 г.

Содержание

1. Общие данные.
2. Перечень и сведения о площади образуемого земельного участка, в том числе возможные способы его образования.
3. Каталог координат, концевых и поворотных точек образованных земельным участком.
4. Каталог координат концевых и поворотных точек красных линий.
5. Перечень координат характерных точек территории, в отношении которой разрабатывается проект межевания.
6. Чертеж проекта межевания территории.
7. Чертеж материалов по обоснованию проекта межевания территории.

					Проект межевания территории города Минусинска, в районе многоквартирного дома, ул. Народная, д.74		
Изм.	Лист	№ докум.	Подпись	Дата			
Разраб.		Липунцов			Общие данные	Лит.	Лист 2 / Листов 7
						МУП «ЗЕМЛИ ГОРОДА» Г. Минусинск СРО-П-009-05062009	

Общие данные

Проектируемый участок находится на территории кадастрового квартала с кадастровым номером № 24:53:0110384 Красноярский край г. Минусинск, район ул. Народная, д.74.

Проект межевания территории города Минусинска, в районе многоквартирного дома, ул. Народная, д.74 разработан на основании постановления администрации города Минусинска № АГ-1707-п от 24.09.2019г.

Проектируемый участок находится в юго-западной части жилого района города Минусинска.

Общая площадь проектируемой территории составляет 2219,08 м^2.

Проектируемый участок предназначен для организации придомовой территории многоквартирного жилого дома.

Категория земель образуемого участка: Земли населенных пунктов.

Вид разрешенного использования образуемого земельного участка: Строительство и эксплуатация многоквартирных жилых домов.

В качестве исходных данных использованы топографические и электронные карты города Минусинска.

Система координат – местная зона № 167.

					Проект межевания территории города Минусинска, в районе многоквартирного дома, ул. Народная, д.74		
Изм.	Лист	№ докум.	Подпись	Дата			
Разраб.		Липунцов			Общие данные	Лит.	Лист 4 / Листов 7
						МУП «ЗЕМЛИ ГОРОДА» Г. Минусинск СРО-П-009-05062009	

Таблица 1. - Перечень и сведения о площади образуемого земельного участка, в том числе возможные способы его образования

№ образуемого земельного участка	Площадь образуемого земельного участка, S, м^2	Способ образования земельного участка
1	2	3
1	2219,08	Перераспределение

Таблица 2. – Каталог координат, концевых и поворотных точек образованных земельным участком

Участок № 1 «ул. Народная, д.74»			
№ точки	Координаты, м		Средняя квадратическая погрешность положения характерной точки (Mt), м
	X	Y	
1	2	3	4
1	375111.57	18845.48	0,10
2	375123.26	18850.17	0,10
3	375122.07	18853.19	0,10
4	375121.70	18854.10	0,10
5	375133.44	18858.91	0,10
6	375133.81	18858.02	0,10
7	375135.06	18854.90	0,10
8	375185.14	18874.98	0,10
9	375173.84	18902.22	0,10
10	375100.72	18871.07	0,10

Таблица 3. - Каталог координат концевых и поворотных точек красных линий

№ точки	Координаты, м		Средняя квадратическая погрешность положения характерной точки (Mt), м
	X	Y	
1	2	3	4
1	375044.20	18990.50	0,10
2	375128.47	18795.71	0,10
3	375235.87	18841.80	0,10

Таблица 4. - Перечень координат характерных точек территории, в отношении которой разрабатывается проект межевания.

№ точки	Координаты, м		Средняя квадратическая погрешность положения характерной точки (Mt), м
	X	Y	
1	2	3	4
1	375237.54	18837.99	0,10
2	375150.89	19035.43	0,10
3	375040.79	18989.06	0,10
4	375126.30	18789.85	0,10

Условные обозначения

1 — Номер образуемого земельного участка

н1 — Номер поворотных точек образованного земельного участка

Обозначение образуемого земельного участка

Обозначение существующих земельных участков

Красные линии

Линии отступа от красных линий

Граница территории, в отношении которой принято решение о подготовке проекта межевания

Существующие объекты капитального строительства

Изм.	Кол.уч.	Лист	№док.	Подп.	Дата	Проект межевания территории города Минусинска, 5 района многоквартирного дома, ул. Народная, 87а		
							Стадия	Лист	Листов
							П	1	1
Разработал		Липунцов				Чертеж проекта межевания территории города Минусинска, 5 района многоквартирного дома, ул. Народная, 87а	МУП "Земли города" г. Минусинск СРО-П-80905062009		

Условные обозначения

1 Номер образуемого земельного участка

Номер поворотных точек образованного земельного участка

Обозначение образуемого земельного участка

Обозначение существующих земельных участков

Граница территории, в отношении которой принято решение о подготовке проекта межевания

Существующие объекты капитального строительства

Изм.	Кол.уч.	Лист	№док.	Подп.	Дата	Проект межевания территории города Минусинска, в районе многоквартирного дома, ул. Народная, д.74		
							Стадия	Лист	Листов
							П	1	1
Разработал		Гипунцов				Материалы по обоснованию проекта межевания территории	МУП "Земли города" г. Минусинск СРО-П-00905862009		

Приложение 21
к постановлению Администрации
города Минусинска
от _____ № _____

Муниципальное унитарное предприятие
города Минусинска «ЗЕМЛИ ГОРОДА»

Проект межевания территории города Минусинска, в районе многоквартирного дома, ул. Невского, д.35

Проект межевания территории
(ПМ)

г. Минусинск
2019 г.

Муниципальное унитарное предприятие
города Минусинска «ЗЕМЛИ ГОРОДА»

Проект межевания территории города Минусинска, в районе многоквартирного дома, ул. Невского, д.35

Проект межевания территории
(ПМ)

Основная (утверждаемая) часть проекта межевания
Материалы по обоснованию проекта межевания

Директор МУП «Земли города» А.И. Целуев

г. Минусинск
2019 г.

Содержание

1. Общие данные.
2. Перечень и сведения о площади образуемого земельного участка, в том числе возможные способы его образования.
3. Каталог координат, концевых и поворотных точек образованных земельным участком.
4. Каталог координат концевых и поворотных точек красных линий.
5. Перечень координат характерных точек территории, в отношении которой разрабатывается проект межевания.
6. Чертеж проекта межевания территории.
7. Чертеж материалов по обоснованию проекта межевания территории.

					Проект межевания территории города Минусинска, в районе многоквартирного дома, ул. Невского, д.35		
Изм.	Лист	№ докум.	Подпись	Дата			
Разраб.		Липунцов			Общие данные	Лит.	Лист 2 / Листов 7
							МУП «ЗЕМЛИ ГОРОДА» Г. Минусинск СРО-П-009-05062009

Общие данные

Проектируемый участок находится на территории кадастрового квартала с кадастровым номером № 24:53:0110171 Красноярский край г. Минусинск, район ул. Невского, д.35.

Проект межевания территории города Минусинска, в районе многоквартирного дома, ул. Невского, д.35 разработан на основании постановления администрации города Минусинска № АГ-1707-п от 24.09.2019г.

Проектируемый участок находится в юго-западной части жилого района города Минусинска.

Общая площадь проектируемой территории составляет 1959,19 м^2.

Проектируемый участок предназначен для организации придомовой территории многоквартирного жилого дома.

Категория земель образуемого участка: Земли населенных пунктов.

Вид разрешенного использования образуемого земельного участка: Строительство и эксплуатация многоквартирных жилых домов.

В качестве исходных данных использованы топографические и электронные карты города Минусинска.

Система координат – местная зона № 167.

Таблица 1. - Перечень и сведения о площади образуемого земельного участка, в том числе возможные способы его образования

№ образуемого земельного участка	Площадь образуемого земельного участка, S, м^2	Способ образования земельного участка
1	2	3
1	1959,19	Перераспределение

Таблица 2. – Каталог координат, концевых и поворотных точек образованных земельным участком

Участок № 1 «ул. Невского, д.35»			
№ точки	Координаты, м		Средняя квадратическая погрешность положения характерной точки (Mt), м
	X	Y	
1	2	3	4
1	376592.45	22044.41	0,10
2	376604.26	22031.22	0,10
3	376631.70	22057.83	0,10
4	376588.53	22102.68	0,10
5	376583.11	22097.48	0,10
6	376577.15	22093.19	0,10
7	376576.91	22092.76	0,10
8	376567.11	22082.64	0,10
9	376576.23	22072.66	0,10
10	376578.21	22070.15	0,10
11	376594.28	22052.44	0,10
12	376595.62	22053.29	0,10
13	376598.11	22050.08	0,10
14	376616.26	22046.70	0,10
15	376619.85	22050.17	0,10
16	376616.36	22053.76	0,10
17	376612.78	22050.28	0,10
18	376608.54	22069.23	0,10
19	376613.99	22074.52	0,10
20	376610.50	22078.10	0,10
21	376605.06	22072.82	0,10

Таблица 3. - Каталог координат концевых и поворотных точек красных линий

№ точки	Координаты, м		Средняя квадратическая погрешность положения характерной точки (Mt), м
	X	Y	
1	2	3	4
1	376604.26	22031.22	0,10
2	376671.00	22095.62	0,10

Таблица 4. - Перечень координат характерных точек территории, в отношении которой разрабатывается проект межевания.

№ точки	Координаты, м		Средняя квадратическая погрешность положения характерной точки (Mt), м
	X	Y	
1	2	3	4
1	376608.90	22026.04	0,10
2	376676.36	22089.96	0,10
3	376608.44	22161.66	0,10
4	376547.68	22103.95	0,10
5	376597.11	22049.07	0,10
6	376592.45	22044.41	0,10

Условные обозначения

1 Номер образуемого земельного участка

Номер поворотных точек образованного земельного участка

Обозначение образуемого земельного участка

Обозначение существующих земельных участков

Красные линии

Линии отступа от красных линий

Граница территории, в отношении которой принято решение о подготовке проекта межевания

Существующие объекты капитального строительства

Изм.	Кол.уч	Лист	Недок.	Подп.	Дата
Разработал		Липунцов			

Проект межевания территории города Минусинска, в районе многоквартирного дома, ул. Невского, д.35

Стадия	Лист	Листов
П	1	1

Чертеж проекта межевания территории города Минусинска, в районе многоквартирного дома, ул. Невского, д.35

МУП "Земли города"
г. Минусинск
СРО-П-00905062009

Условные обозначения

1 — Номер образуемого земельного участка

н1 — Номер поворотных точек образованного земельного участка

Обозначение образуемого земельного участка

Обозначение существующих земельных участков

Граница территории, в отношении которой принято решение о подготовке проекта межевания

Существующие объекты капитального строительства

						Проект межевания территории города Мончегорска, 5 района многоквартирного дома, ул. Набережная, 8.35	
Изм.	Кол.уч.	Лист	№док.	Подп.	Дата		
							Стадия: П; Лист: 1; Листов: 1
Разработал	Липунцов					Материалы по обоснованию проекта межевания территории	МУП "Земли города" г. Мончегорск СРО-П-003903862809

Приложение 22
к постановлению Администрации
города Минусинска
от _____ № _____

Муниципальное унитарное предприятие
города Минусинска «ЗЕМЛИ ГОРОДА»

Проект межевания территории города Минусинска, в районе многоквартирных домов, ул. Суворова, д.25, ул. Суворова, д. 27, ул. Суворова, д.29, ул. Суворова, д. 31, ул. Суворова, д.33, ул. Суворова, д. 37

Проект межевания территории
(ПМ)

г. Минусинск
2019 г.

Муниципальное унитарное предприятие
города Минусинска «ЗЕМЛИ ГОРОДА»

Проект межевания территории города Минусинска, в районе многоквартирных домов, ул. Суворова, д.25, ул. Суворова, д. 27, ул. Суворова, д.29, ул. Суворова, д. 31, ул. Суворова, д.33, ул. Суворова, д. 37

Проект межевания территории
(ПМ)

Основная (утверждаемая) часть проекта межевания
Материалы по обоснованию проекта межевания

Директор МУП «Земли города» А.И. Целуев

г. Минусинск
2019 г.

Содержание

1. Общие данные.
2. Перечень и сведения о площади образуемых земельных участков, в том числе возможные способы их образования.
3. Каталог координат, концевых и поворотных точек образованных земельным участком.
4. Каталог координат концевых и поворотных точек красных линий.
5. Каталог координат поворотных точек территории, в отношении которой разрабатывается проект межевания.
6. Чертеж проекта межевания территории.
7. Чертеж материалов по обоснованию проекта межевания территории.

					Проект межевания территории города Минусинска, в районе многоквартирных домов, ул.Суворова, д.25, ул. Суворова, д. 27, ул. Суворова,д.29, ул. Суворова, д.31, ул. Суворова,д.33, ул. Суворова, д. 37		
Изм.	Лист	№ докум.	Подпись	Дата			
Разраб.		Липунцов			Общие данные	Лит.	Лист 2 / Листов 8
						МУП «ЗЕМЛИ ГОРОДА» Г. Минусинск СРО-П-009-05062009	

Общие данные

Проектируемые участки находятся на территории кадастрового квартала с кадастровым номером №24:53:0110431 Красноярский край г. Минусинск, ул. Суворова, д.25, ул. Суворова, д. 27, ул. Суворова, д.29, ул. Суворова, д. 31, ул. Суворова, д.33, ул. Суворова, д. 37.

Проект межевания территории города Минусинска, в районе многоквартирных домов, ул. Суворова, д.25, ул. Суворова, д. 27, ул. Суворова, д.29, ул. Суворова, д. 31, ул. Суворова, д.33, ул. Суворова, д. 37 выполнен на основании постановления администрации города Минусинска № АГ – 1707-п от 24.09.2019 г.

Проектируемые участки находятся в юго-западной части жилого района города Минусинска.

Общая площадь проектируемой территории составляет:

1. ул. Суворова, д.25 — 1824,27 м^2
2. ул. Суворова, д.27 — 1472,68 м^2
3. ул. Суворова, д.29 — 2272,07 м^2
4. ул. Суворова, д.31 — 1708,48 м^2
5. ул. Суворова, д.33 — 2612,67 м^2
6. ул. Суворова, д.37 — 2202,64 м^2

Проектируемые участки предназначены для организации придомовой территории многоквартирных жилых домов.

Категория земель образуемых участков: Земли населенных пунктов.

Вид разрешенного использования образуемых земельных участков: Строительство и эксплуатация многоквартирных жилых домов.

В качестве исходных данных использованы топографические и электронные карты города Минусинска.

Система координат – местная зона № 167.

Таблица 1. - Перечень и сведения о площади образуемых земельных участков, в том числе возможные способы их образования

№ образуемого земельного участка	Площадь образуемого земельного участка, S, м^2	Способ образования земельного участка
1	2	3
1	1824,27	Перераспределение
2	1472,68	Перераспределение
3	2272,07	Перераспределение
4	1708,48	Перераспределение
5	2612,67	Перераспределение
6	2202,64	Перераспределение

Таблица 2. – Каталог координат, концевых и поворотных точек образованных земельным участком

Участок № 1 «ул. Суворова, д.25»			
№ точки	Координаты, м		Средняя квадратическая погрешность положения характерной точки (Mt), м
	X	Y	
1	2	3	4
1	376820.98	22628.83	0,10
2	376848.39	22655.54	0,10
3	376816.74	22690.39	0,10
4	376788.40	22664.60	0,10
5	376828.60	22638.13	0,10
6	376828.94	22639.83	0,10
7	376827.24	22640.16	0,10
8	376826.90	22638.46	0,10
Участок № 2 «ул. Суворова, д.27»			
№ точки	Координаты, м		Средняя квадратическая погрешность положения характерной точки (Mt), м
	X	Y	
1	2	3	4
1	376870.30	22676.89	0,10
2	376837.26	22712.09	0,10
3	376815.23	22692.06	0,10
4	376848.39	22655.54	0,10
Участок № 3 «ул. Суворова, д.29»			
№ точки	Координаты, м		Средняя квадратическая погрешность положения характерной точки (Mt), м
	X	Y	
1	2	3	4
1	376788.40	22664.60	0,10
2	376816.74	22690.39	0,10
3	376815.23	22692.06	0,10
4	376778.97	22732.55	0,10
5	376776.18	22735.63	0,10
6	376768.77	22727.52	0,10
7	376756.78	22716.05	0,10
8	376756.61	22714.88	0,10
9	376750.62	22708.99	0,10
10	376749.74	22708.01	0,10
11	376756.97	22699.89	0,10
12	376783.86	22669.70	0,10

Участок № 4 «ул. Суворова, д.31»			
№ точки	Координаты, м		Средняя квадратическая погрешность положения характерной точки (Mt), м
	X	Y	
1	2	3	4
1	376815.23	22692.06	0,10
2	376837.26	22712.09	0,10
3	376797.08	22754.93	0,10
4	376785.33	22744.28	0,10
5	376776.18	22735.63	0,10
6	376811.37	22696.37	0,10
Участок № 5 «ул. Суворова, д.33»			
№ точки	Координаты, м		Средняя квадратическая погрешность положения характерной точки (Mt), м
	X	Y	
1	2	3	4
1	376738.38	22726.62	0,10
2	376712.56	22756.08	0,10
3	376752.59	22792.24	0,10
4	376757.99	22786.11	0,10
5	376769.32	22796.10	0,10
6	376790.57	22772.94	0,10
Участок № 6 «ул. Суворова, д.37»			
№ точки	Координаты, м		Средняя квадратическая погрешность положения характерной точки (Mt), м
	X	Y	
1	2	3	4
1	376749.74	22708.01	0,10
2	376725.34	22686.61	0,10
3	376730.92	22680.28	0,10
4	376750.75	22657.76	0,10
5	376770.58	22635.24	0,10
6	376774.78	22638.59	0,10
7	376772.44	22641.24	0,10
8	376773.19	22641.91	0,10
9	376774.63	22642.39	0,10
10	376775.61	22642.72	0,10
11	376776.04	22642.24	0,10
12	376787.71	22652.59	0,10
13	376789.87	22654.47	0,10
14	376791.86	22652.23	0,10
15	376796.38	22655.84	0,10
16	376788.40	22664.60	0,10

Таблица 3. - Каталог координат концевых и поворотных точек красных линий

№ точки	Координаты, м		Средняя квадратическая погрешность положения характерной точки (Mt), м
	X	Y	
1	2	3	4
1	376767.96	22592.81	0,10
2	376811.10	22634.66	0,10
3	376818.80	22626.71	0,10
4	376766.65	22800.17	0,10
5	376715.10	22751.96	0,10

Таблица 4. - Перечень координат характерных точек территории, в отношении которой разрабатывается проект межевания

Участок № 1 «район ул.Суворова, д.25, ул. Суворова, д. 27, ул. Суворова,д.29, ул. Суворова, д.31, ул. Суворова,д.33, ул. Суворова, д. 37»			
№ точки	Координаты, м		Средняя квадратическая погрешность положения характерной точки (Mt), м
	X	Y	
1	2	3	4
1	376875.06	22681.40	0,10
2	376759.80	22807.67	0,10
3	376707.61	22760.68	0,10
4	376736.03	22727.60	0,10
5	376709.67	22704.40	0,10
6	376770.58	22635.24	0,10
7	376748.05	22615.41	0,10
8	376775.37	22584.40	0,10

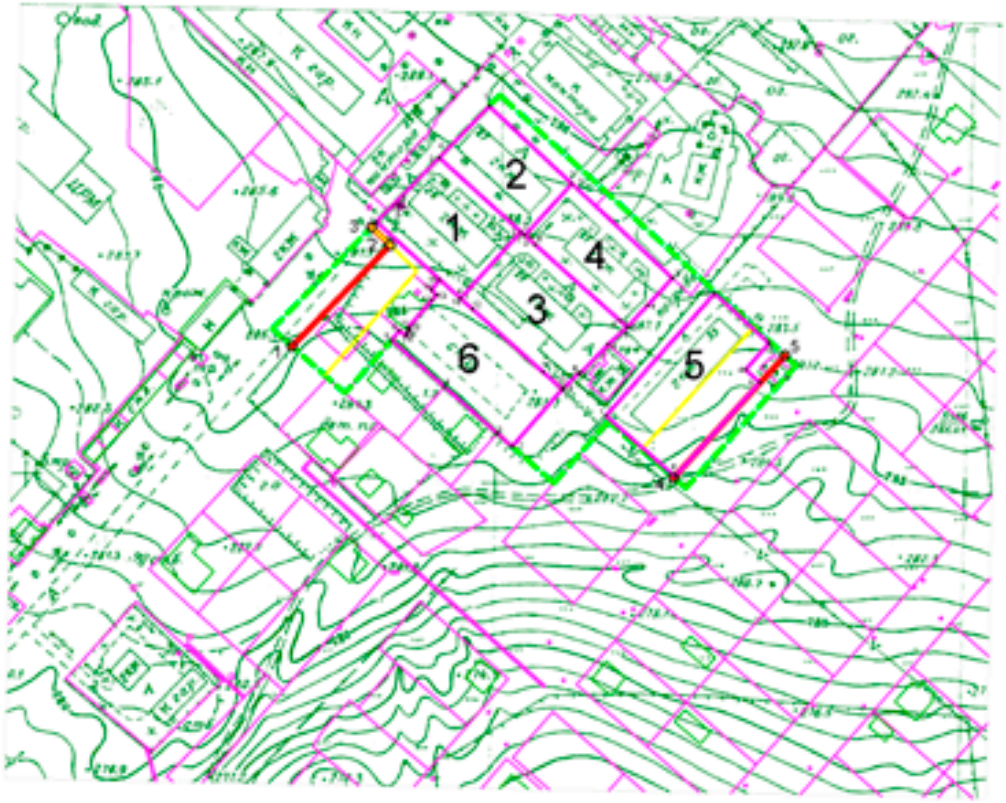

Условные обозначения

1 — Номер образуемого земельного участка

н1 — Номер поворотных точек образованного земельного участка

Обозначение образуемого земельного участка

Обозначение существующих земельных участков

Красные линии

Линии отступа от красных линий

Граница территории, в отношении которой принято решение о подготовке проекта межевания

Существующие объекты капитального строительства

Изм.	Кол.уч	Лист	№док.	Подп.	Дата	Проект межевания территории города Мончегорска, в районе многоквартирных домов, район ул.Суворова, д.25, ул. Суворова, д. 27, ул. Суворова,д.29, ул. Суворова, д.31, ул. Суворова,д.33, ул. Суворова, д. 37		
							Стадия	Лист	Листов
							П	1	1
Разработал		Липунцев				Чертеж проекта межевания территории города Мончегорска, в районе многоквартирных домов, район ул.Суворова, д.25, ул. Суворова, д. 27, ул. Суворова,д.29, ул. Суворова, д.31, ул. Суворова,д.33, ул. Суворова, д. 37	МУП "Земли города" г. Мончегорск СРО-П-009050620089	

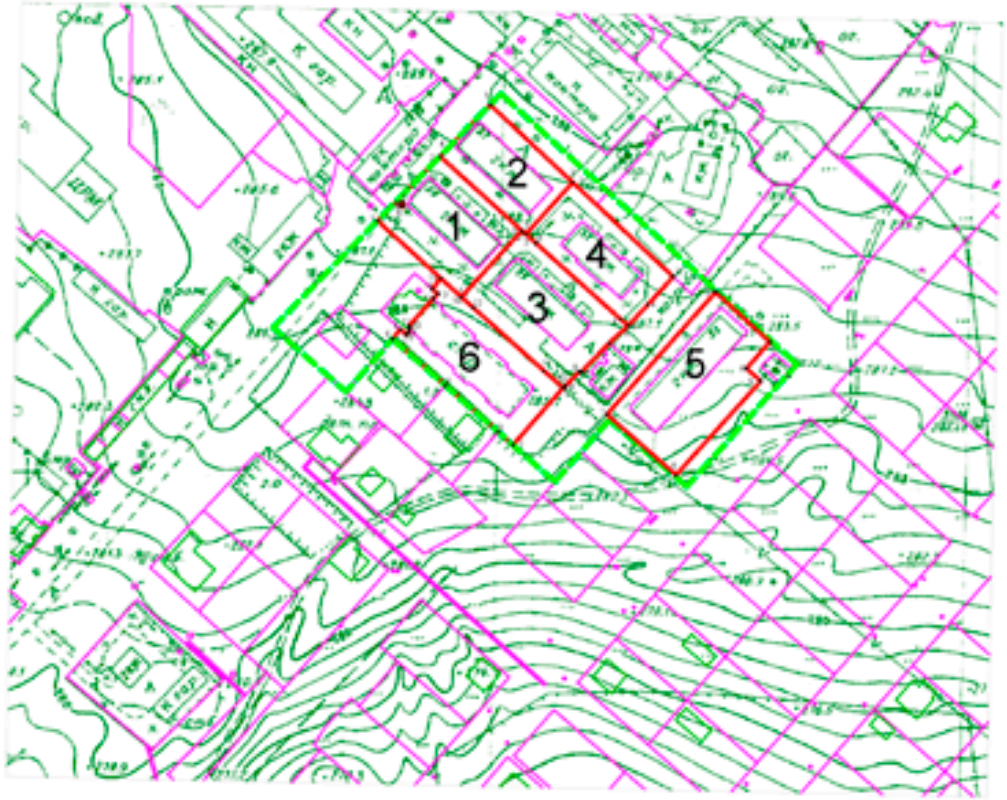

Условные обозначения

1 — Номер образуемого земельного участка

1. — Номер поворотных точек образованного земельного участка

Обозначение образуемого земельного участка

Обозначение существующих земельных участков

Граница территории, в отношении которой принято решение о подготовке проекта межевания

Существующие объекты капитального строительства

Изм.	Кол.уч.	Лист	№док.	Подп.	Дата	Проект межевания территории города Мончегорска, в районе многоквартирных домов, район ул.Суворова, д.25, ул. Суворова, д. 27, ул. Суворова,д.29, ул. Суворова, д.31, ул. Суворова,д.33, ул. Суворова, д. 39		
							Стадия	Лист	Листов
							П	1	1
Разработал		Липунов				Материалы по обоснованию проекта межевания территории	МУП "Земли города" г. Мончегорск СРО-П-80№0562809		

Приложение 23
к постановлению Администрации
города Минусинска
от _____ № _____

Муниципальное унитарное предприятие
города Минусинска «ЗЕМЛИ ГОРОДА»

Проект межевания территории города Минусинска, в районе многоквартирного дома, ул. Трегубенко, д.60

Проект межевания территории
(ПМ)

г. Минусинск
2019 г.

Муниципальное унитарное предприятие
города Минусинска «ЗЕМЛИ ГОРОДА»

Проект межевания территории города Минусинска, в районе многоквартирного дома, ул. Трегубенко, д.60

Проект межевания территории
(ПМ)

Основная (утверждаемая) часть проекта межевания
Материалы по обоснованию проекта межевания

Директор МУП «Земли города А.И. Целуев

г. Минусинск
2019 г.

Содержание

1. Общие данные.
2. Перечень и сведения о площади образуемого земельного участка, в том числе возможные способы его образования.
3. Каталог координат, концевых и поворотных точек образованных земельным участком.
4. Каталог координат концевых и поворотных точек красных линий.
5. Перечень координат характерных точек территории, в отношении которой разрабатывается проект межевания.
6. Чертеж проекта межевания территории.
7. Чертеж материалов по обоснованию проекта межевания территории.

					Проект межевания территории города Минусинска, в районе многоквартирного дома, ул. Трегубенко, д.60		
Изм.	Лист	№ докум.	Подпись	Дата			
Разраб.		Липунцов			Общие данные	Лит.	Лист 2 / Листов 7
							МУП «ЗЕМЛИ ГОРОДА» Г. Минусинск СРО-П-009-05062009

Общие данные

Проектируемый участок находится на территории кадастрового квартала с кадастровым номером № 24:53:0110367 Красноярский край г. Минусинск, район ул. Трегубенко, д.60.

Проект межевания территории города Минусинска, в районе многоквартирного дома, ул. Трегубенко, д.60 разработан на основании постановления администрации города Минусинска № АГ-1707-п от 24.09.2019г.

Проектируемый участок находится в юго-западной части жилого района города Минусинска.

Общая площадь проектируемой территории составляет 5234,54 м^2.

Проектируемый участок предназначен для организации придомовой территории многоквартирного жилого дома.

Категория земель образуемого участка: Земли населенных пунктов.

Вид разрешенного использования образуемого земельного участка: Строительство и эксплуатация многоквартирных жилых домов.

В качестве исходных данных использованы топографические и электронные карты города Минусинска.

Система координат – местная зона № 167.

					Проект межевания территории города Минусинска, в районе многоквартирного дома, ул. Трегубенко, д.60		
Изм.	Лист	№ докум.	Подпись	Дата			
Разраб.		Липунцов			Общие данные	Лит.	Лист 4 / Листов 7
						МУП «ЗЕМЛИ ГОРОДА» Г. Минусинск СРО-П-009-05062009	

Таблица 1. - Перечень и сведения о площади образуемого земельного участка, в том числе возможные способы его образования

№ образуемого земельного участка	Площадь образуемого земельного участка, S, м^2	Способ образования земельного участка
1	2	3
1	5234,54	Перераспределение

Таблица 2. – Каталог координат, концевых и поворотных точек образованных земельным участком

Участок № 1 «ул. Трегубенко, д.60»			
№ точки	Координаты, м		Средняя квадратическая погрешность положения характерной точки (Mt), м
	X	Y	
1	2	3	4
1	374056.49	19761.69	0,10
2	374114.82	19834.49	0,10
3	374070.61	19869.33	0,10
4	374012.27	19796.51	0,10
5	374017.38	19792.48	0,10
6	374016.81	19791.76	0,10
7	374024.08	19785.96	0,10
8	374026.89	19786.28	0,10
9	374034.15	19780.51	0,10
10	374088.30	19838.31	0,10
11	374089.38	19839.67	0,10
12	374088.01	19840.74	0,10
13	374086.94	19839.37	0,10

Таблица 3. - Каталог координат концевых и поворотных точек красных линий

№ точки	Координаты, м		Средняя квадратическая погрешность положения характерной точки (Mt), м
	X	Y	
1	2	3	4
1	374111.64	19830.52	0,10
2	374070.70	19863.32	0,10
3	373919.15	19779.34	0,10

Таблица 4. - Перечень координат характерных точек территории, в отношении которой разрабатывается проект межевания.

№ точки	Координаты, м		Средняя квадратическая погрешность положения характерной точки (Mt), м
	X	Y	
1	2	3	4
1	374114.82	19834.49	0,10
2	374070.61	19869.33	0,10
3	373914.12	19787.95	0,10
4	373953.21	19721.22	0,10
5	374011.84	19674.79	0,10
6	374073.56	19748.50	0,10
7	374056.49	19761.69	0,10

Условные обозначения

1	Номер образуемого земельного участка
1.	Номер поворотных точек образованного земельного участка
	Обозначение образуемого земельного участка
	Обозначение существующих земельных участков
	Красные линии
	Линии отступа от красных линий
	Граница территории, в отношении которой принято решение о подготовке проекта межевания
	Существующие объекты капитального строительства

						Проект межевания территории города Минусинска, в районе многоквартирного дома, ул. Трегубенка, 60		
Изм.	Кол.уч.	Лист	№док.	Подп.	Дата			
							Стадия	Лист	Листов
							П	1	1
Разработал		Липницов				Чертеж проекта межевания территории города Минусинска, в районе многоквартирного дома, ул. Трегубенка, 60	МУП "Земли города" г. Минусинск СРО-П-80905062009		

Условные обозначения

1	Номер образуемого земельного участка
1.	Номер поворотных точек образованного земельного участка
	Обозначение образуемого земельного участка
	Обозначение существующих земельных участков
	Граница территории, в отношении которой принято решение о подготовке проекта межевания
	Существующие объекты капитального строительства

						Проект межевания территории города Минусинска, в районе многоквартирного дома, ул. Трегубенка, 68
Изм.	Кол.уч.	Лист	№док.	Подп.	Дата	
						Стадия: П; Лист: 1; Листов: 1
Разработал		Литунцов				Материалы по обоснованию проекта межевания территории
						МУП "Земли города" г. Минусинск СРО-П-80905062809

Приложение 24
к постановлению Администрации
города Минусинска
от _____ № _____

Муниципальное унитарное предприятие
города Минусинска «ЗЕМЛИ ГОРОДА»

Проект межевания территории города Минусинска, в районе многоквартирного дома, ул. Гагарина, д. 23

Проект межевания территории
(ПМ)

г. Минусинск
2019 г.

Муниципальное унитарное предприятие
города Минусинска «ЗЕМЛИ ГОРОДА»

Проект межевания территории города Минусинска, в районе многоквартирного дома, ул. Гагарина, д. 23

Проект межевания территории
(ПМ)

Основная (утверждаемая) часть проекта межевания
Материалы по обоснованию проекта межевания

Директор МУП «Земли города» А.И. Целуев

г. Минусинск
2019 г.

Содержание

1. Общие данные.
2. Перечень и сведения о площади образуемых земельных участков, в том числе возможные способы его образования.
3. Каталог координат, концевых и поворотных точек образованных земельными участками.
4. Каталог координат концевых и поворотных точек красных линий.
5. Перечень координат характерных точек территории, в отношении которой разрабатывается проект межевания.
6. Чертеж проекта межевания территории.
7. Чертеж материалов по обоснованию проекта межевания территории.

					Проект межевания территории города Минусинска, в районе многоквартирного дома, ул. Гагарина, д. 23		
Изм.	Лист	№ докум.	Подпись	Дата			
Разраб.		Липунцов			Общие данные	Лит.	Лист 2 / Листов 8
							МУП «ЗЕМЛИ ГОРОДА» Г. Минусинск СРО-П-009-05062009

Общие данные

Проектируемый участок находится на территории кадастрового квартала с кадастровым номером № 24:53:0110373 Красноярский край г. Минусинск, район ул. Гагарина, д.23.

Проект межевания территории города Минусинска, в районе многоквартирного дома, ул. Гагарина, д.23 разработан на основании постановления администрации города Минусинска № АГ-1707-п от 24.09.2019г.

Проектируемые участки находится в юго-западной части жилого района города Минусинска.

Общая площадь проектируемой территории составляет:

1. ул. Гагарина, д.23 5348,0 м^2
2. ул. Гагарина, д.25 3171,86 м^2

Проектируемые участки предназначен для организации придомовой территории многоквартирного жилого дома.

Категория земель образуемых участков: Земли населенных пунктов.

Вид разрешенного использования образуемых земельных участков: Строительство и эксплуатация многоквартирных жилых домов.

В качестве исходных данных использованы топографические и электронные карты города Минусинска.

Система координат – местная зона № 167.

					Проект межевания территории города Минусинска, в районе многоквартирного дома, ул. Гагарина, д. 23		
Изм.	Лист	№ докум.	Подпись	Дата			
Разраб.		Липунцов			Общие данные	Лит.	Лист 4 / Листов 8
							МУП «ЗЕМЛИ ГОРОДА» г. Минусинск СРО-П-009-05062009

Таблица 1. - Перечень и сведения о площади образуемых земельных участков, в том числе возможные способы его образования

№ образуемого земельного участка	Площадь образуемого земельного участка, S, м^2	Способ образования земельного участка
1	2	3
1	5348,0	Перераспределение
2	3171,86	Перераспределение

Таблица 2. – Каталог координат, концевых и поворотных точек образованных земельными участками

Участок № 1 «ул. Гагарина, д.23»			
№ точки	Координаты, м		Средняя квадратическая погрешность положения характерной точки (Mt), м
	X	Y	
1	2	3	4
1	373644.03	18533.75	0,10
2	373604.38	18567.68	0,10
3	373572.42	18603.77	0,10
4	373565.41	18616.20	0,10
5	373570.15	18622.26	0,10
6	373584.45	18614.66	0,10
7	373587.98	18619.01	0,10
8	373588.98	18618.23	0,10
9	373594.13	18615.79	0,10
10	373597.22	18614.61	0,10
11	373606.89	18619.84	0,10
12	373616.68	18611.81	0,10
13	373649.63	18613.79	0,10
14	373686.32	18584.77	0,10
Участок № 2 «ул. Гагарина, д.25»			
№ точки	Координаты, м		Средняя квадратическая погрешность положения характерной точки (Mt), м
	X	Y	
1	2	3	4
1	373575.32	18628.86	0,10
2	373583.06	18622.79	0,10
3	373583.43	18623.26	0,10
4	373587.37	18620.17	0,10
5	373587.03	18619.74	0,10
6	373588.98	18618.23	0,10
7	373594.13	18615.79	0,10
8	373597.22	18614.61	0,10
9	373606.89	18619.84	0,10
10	373605.89	18620.55	0,10
11	373635.76	18658.56	0,10
12	373646.40	18650.77	0,10
13	373648.73	18653.96	0,10
14	373641.06	18659.35	0,10
15	373639.51	18657.32	0,10
16	373636.51	18659.53	0,10
17	373646.61	18672.33	0,10
18	373650.85	18671.76	0,10
19	373656.91	18666.88	0,10
20	373658.92	18669.43	0,10
21	373652.79	18674.64	0,10

22	373651.98	18679.05	0,10
23	373656.13	18684.27	0,10
24	373664.88	18677.47	0,10
25	373668.98	18682.75	0,10
26	373639.18	18706.26	0,10
27	373635.51	18705.80	0,10
28	373600.56	18661.13	0,10
29	373597.02	18663.90	0,10
30	373584.39	18647.75	0,10
31	373584.82	18641.01	0,10

Таблица 3. - Каталог координат концевых и поворотных точек красных линий

№ точки	Координаты, м		Средняя квадратическая погрешность положения характерной точки (Mt), м
	X	Y	
1	2	3	4
1	373654.03	18545.81	0,10
2	373565.03	18615.72	0,10
3	373550.05	18652.53	0,10
4	373552.54	18696.66	0,10

Таблица 4. - Перечень координат характерных точек территории, в отношении которой разрабатывается проект межевания.

№ точки	Координаты, м		Средняя квадратическая погрешность положения характерной точки (Mt), м
	X	Y	
1	2	3	4
1	373544.39	18702.69	0,10
2	373543.53	18701.61	0,10
3	373541.54	18650.43	0,10
4	373557.71	18606.35	0,10
5	373572.21	18589.92	0,10
6	373644.90	18533.20	0,10
7	373686.62	18584.97	0,10
8	373669.37	18598.60	0,10
9	373681.66	18614.17	0,10
10	373669.01	18682.73	0,10
11	373637.13	18707.87	0,10
	373600.56	18661.13	

Условные обозначения

1 — Номер образуемого земельного участка

н1 — Номер поворотных точек образованного земельного участка

Обозначение образуемого земельного участка

Обозначение существующих земельных участков

Красные линии

Линии отступа от красных линий

Граница территории, в отношении которой принято решение о подготовке проекта межевания

Существующие объекты капитального строительства

Изм.	Кол.уч.	Лист	№док.	Подп.	Дата	Проект межевания территории муниципального образования город Минусинск в районе многоквартирного дома, ул. Гоголина, д. 23		
							Стадия	Лист	Листов
							П	1	1
Разработал		Пипунцов				Чертеж проекта межевания территории муниципального образования город Минусинск в районе многоквартирного дома, ул. Гоголина, д. 23	МУП "Земли города" г. Минусинск СРО-П-00905062009		

Условные обозначения

1	Номер образуемого земельного участка
1	Номер поворотных точек образованного земельного участка
	Обозначение образуемого земельного участка
	Обозначение существующих земельных участков
	Граница территории, в отношении которой принято решение о подготовке проекта межевания
	Существующие объекты капитального строительства

						Проект межевания территории муниципального образования город Мончегорск в районе многоквартирного дома, ул. Гагарина, д. 23
Изм.	Кол.уч.	Лист	№док.	Подп.	Дата	
Разработал		Липунов				Материалы по обоснованию проекта межевания территории

Стадия	Лист	Листов
П	1	1

НКП "Земли города" г. Мончегорск СРО-П-369985062089

Приложение 25
к постановлению Администрации
города Минусинска
от _____ № _____

Муниципальное унитарное предприятие
города Минусинска «ЗЕМЛИ ГОРОДА»

Проект межевания территории города Минусинска, в районе многоквартирных домов, ул. Ванеева, д.7, ул. Ванеева, д.5, ул. Ванеева, д.11

Проект межевания территории
(ПМ)

г. Минусинск
2019 г.

Муниципальное унитарное предприятие
города Минусинска «ЗЕМЛИ ГОРОДА»

Проект межевания территории города Минусинска, в районе многоквартирных домов, ул. Ванеева, д.7, ул. Ванеева, д.5, ул. Ванеева, д.11

Проект межевания территории
(ПМ)

Основная (утверждаемая) часть проекта межевания
Материалы по обоснованию проекта межевания

Директор МУП «Земли города» А.И. Целуев

г. Минусинск
2019 г.

Содержание

1. Общие данные.
2. Перечень и сведения о площади образуемых земельных участков, в том числе возможные способы их образования.
3. Каталог координат, концевых и поворотных точек образованных земельным участком.
4. Каталог координат концевых и поворотных точек красных линий.
5. Каталог координат поворотных точек территории, в отношении которой разрабатывается проект межевания.
6. Чертеж проекта межевания территории.
7. Чертеж материалов по обоснованию проекта межевания территории.

Подп. и дата | Взам. инв. № | Инв. № дубл. | Подп. и дата | Инв. № подл

Ли	Изм.	№ докум.	Подп.	Дата	Проект межевания территории города Минусинска, в районе многоквартирных домов,ул. Ванеева, д.7, ул.Ванеева, д.5, ул. Ванеева, д.11		
						Стадия	Лист	Листов
						П	2	8
Выполнил		Литунцов			Содержание	МУП «ЗЕМЛИ ГОРОДА» Г. Минусинск СРО-П-009-05062009		

Общие данные

Проектируемые участки находятся на территории кадастрового квартала с кадастровым номером № 24:53:0110368 Красноярский край г. Минусинск, район ул. Ванеева, д.7; ул. Ванеева, д.5; ул. Ванеева, д.11.

Проект межевания территории города Минусинска, в районе многоквартирных домов, ул. Ванеева, д.7, ул. Ванеева, д.5; ул. Ванеева, д.11, выполнен на основании постановления администрации города Минусинска № АГ -1707-п от 24.09.2019г.

Проектируемые участки находятся в юго-западной части жилого района города Минусинска.

Общая площадь проектируемой территории составляет:

1. ул. Ванеева, д.7 — 5764,71 м^2
2. ул. Ванеева, д.5 — 1930,09 м^2
3. ул. Ванеева, д.11 — 3383,12 м^2
4. ул. Ванеева, д.17 — 2985,20 м^2

Проектируемые участки предназначены для организации придомовой территории многоквартирного жилого дома.

Категория земель образуемых участков: Земли населенных пунктов.

Вид разрешенного использования образуемых земельных участков: Эксплуатация многоквартирных жилых домов.

В качестве исходных данных использованы топографические и электронные карты города Минусинска.

Система координат – местная зона № 167.

Подл. и дата | Взам. инв. № | Инв. № дубл. | Подл. и дата | Инв. № подл

Ли	Изм.	№ докум.	Подп.	Дата	Проект межевания территории города Минусинска, в районе многоквартирных домов,ул. Ванеева, д.7, ул.Ванеева, д.5, ул. Ванеева, д.11		
						Стадия	Лист	Листов
						П	3	8
Выполнил		Липунцов			Общие данные	МУП «ЗЕМЛИ ГОРОДА» Г. Минусинск СРО-П-009-05062009		

Таблица 1. - Перечень и сведения о площади образуемых земельных участков, в том числе возможные способы их образования

№ образуемого земельного участка	Площадь образуемого земельного участка, S, м^2	Способ образования земельного участка
1	2	3
1	5764,71	Перераспределение
2	1930,09	Перераспределение
3	3383,12	Перераспределение
4	2985,20	Перераспределение

Таблица 2. – Каталог координат, концевых и поворотных точек образованных земельным участком

Участок № 1 «ул. Ванеева, д.7»			
№ точки	Координаты, м		Средняя квадратическая погрешность положения характерной точки (Mt), м
	X	Y	
1	2	3	4
1	374294.3029	19208.4325	0,10
2	374274.5300	19223.9413	0,10
3	374292.8457	19246.8879	0,10
4	374349.9407	19318.4185	0,10
5	374365.3800	19305.9500	0,10
6	374366.0194	19306.7499	0,10
7	374375.0487	19299.2173	0,10
8	374356.9543	19276.6863	0,10
9	374386.2360	19253.0990	0,10
10	374356.0701	19215.1401	0,10
11	374344.5045	19224.3333	0,10
12	374336.7982	19214.6474	0,10
13	374315.6373	19231.4835	0,10
14	374313.1073	19228.7500	0,10
Участок № 2 «ул. Ванеева, д.5»			
№ точки	Координаты, м		Средняя квадратическая погрешность положения характерной точки (Mt), м
	X	Y	
1	2	3	4
1	374294.3029	19208.4325	0,10
2	374338.6350	19173.6607	0,10
3	374345.8797	19182.6655	0,10
4	374348.7713	19189.6843	0,10
5	374347.3745	19191.8973	0,10
6	374355.4745	19202.0954	0,10
7	374361.5616	19210.6285	0,10
8	374344.5045	19224.3333	0,10
9	374336.7982	19214.6474	0,10
10	374315.6373	19231.4835	0,10

Участок № 3 «ул. Ванеева, д.11»			
№ точки	Координаты, м		Средняя квадратическая погрешность положения характерной точки (Mt), м
	X	Y	
1	2	3	4
1	374348.7443	19189.4802	0,10
2	374345.8797	19182.6655	0,10
3	374395.2267	19143.8240	0,10
4	374425.5953	19182.2111	0,10
5	374368.0420	19227.7154	0,10
6	374357.2731	19214.1518	0,10
7	374361.5616	19210.6285	0,10
8	374355.4745	19202.0954	0,10
9	374347.2843	19192.0402	0,10

Участок № 4 «ул. Ванеева, д.17»			
№ точки	Координаты, м		Средняя квадратическая погрешность положения характерной точки (Mt), м
	X	Y	
1	2	3	4
1	374431.44	19297.52	0,10
2	374392.46	19327.19	0,10
3	374372.87	19302.11	0,10
4	374374.99	19300.33	0,10
5	374356.90	19277.81	0,10
6	374392.75	19248.92	0,10
7	374414.83	19276.65	0,10
8	374417.38	19275.76	0,10
9	374433.48	19295.97	0,10

Таблица 3. - Каталог координат концевых и поворотных точек красных линий

№ точки	Координаты, м		Средняя квадратическая погрешность положения характерной точки (Mt), м
	X	Y	
1	2	3	4
1	374365.72	19358.50	0,10
2	374264.61	19231.79	0,10
3	374457.44	19080.53	0,10

Таблица 4. - Перечень координат характерных точек территории, в отношении которой разрабатывается проект межевания

Участок № 1 «район ул. Ванеева, д.7, ул. Ванеева, д. 5, ул. Ванеева, д. 11»			
№ точки	Координаты, м		Средняя квадратическая погрешность положения характерной точки (Mt), м
	X	Y	
1	2	3	4
1	374447.79	19065.86	0,10
2	374462.32	19084.03	0,10
3	374390.35	19138.85	0,10
4	374425.55	19183.33	0,10
5	374373.55	19224.44	0,10
6	374414.81	19276.64	0,10
7	374417.38	19275.75	0,10
8	374433.55	19296.05	0,10
9	374365.05	19359.26	0,10
10	374253.24	19219.64	0,10

Условные обозначения

1 — Номер образуемого земельного участка

н1 — Номер поворотных точек образованного земельного участка

Обозначение образуемого земельного участка

Обозначение существующих земельных участков

Красные линии

Линии отступа от красных линий

Граница территории, в отношении которой принято решение о подготовке проекта межевания

Существующие объекты капитального строительства

Изм.	Кол.уч.	Лист	№док.	Подп.	Дата	Проект межевания территории города Минусинска, в районе многоквартирных домов, район ул. Ванеева, д.7, ул. Ванеева, д.5, ул. Ванеева, д.11			
							Стадия	Лист	Листов
							П	1	1
Разработал		Липунов				Чертеж проекта межевания территории города Минусинска, в районе многоквартирных домов, район ул. Ванеева, д.7, ул. Ванеева, д.5, ул. Ванеева, д.11	МУП "Земли города" г. Минусинск СРО-П-80905062809		

Условные обозначения

1 — Номер образуемого земельного участка

н1 — Номер поворотных точек образованного земельного участка

Обозначение образуемого земельного участка

Обозначение существующих земельных участков

Граница территории, в отношении которой принято решение о подготовке проекта межевания

Существующие объекты капитального строительства

Изм.	Кол.уч.	Лист	№док.	Подп.	Дата	Проект межевания территории города Минусинска, в районе многоквартирных домов, район ул. Вокзальная, д.1, ул. Вокзальная, д.5, ул. Вокзальная, д.11			
							Стадия	Лист	Листов
							П	1	1
Разработал		Липунов				Материалы по обоснованию проекта межевания территории	МКП "Земли города" г. Минусинск СРО-П-60905062089		

Приложение 26
к постановлению Администрации
города Минусинска
от _____ № _____

Муниципальное унитарное предприятие
города Минусинска «ЗЕМЛИ ГОРОДА»

Проект межевания территории города Минусинска, в районе многоквартирных домов, пр. Сафьяновых, д.6, пр. Сафьяновых, д.22, пр. Сафьяновых, д.8

Проект межевания территории
(ПМ)

г. Минусинск
2019 г.

Муниципальное унитарное предприятие
города Минусинска «ЗЕМЛИ ГОРОДА»

Проект межевания территории города Минусинска, в районе многоквартирных домов, пр. Сафьяновых, д.6, пр. Сафьяновых, д.22, пр. Сафьяновых, д.8

Проект межевания территории
(ПМ)

Основная (утверждаемая) часть проекта межевания
Материалы по обоснованию проекта межевания

Директор МУП «Земли города» А.И. Целуев

г. Минусинск
2019 г.

Содержание

1. Общие данные.
2. Перечень и сведения о площади образуемых земельных участков, в том числе возможные способы их образования.
3. Каталог координат, концевых и поворотных точек образованных земельным участком.
4. Каталог координат концевых и поворотных точек красных линий.
5. Перечень координат характерных точек территории, в отношении которой разрабатывается проект межевания
6. Чертеж проекта межевания территории.
7. Чертеж материалов по обоснованию проекта межевания территории.

					Проект межевания территории города Минусинска, в районе многоквартирных домов, пр. Сафьяновых, д.6, пр. Сафьяновых, д.22, пр. Сафьяновых, д.8		
Изм.	Лист	№ докум.	Подпись	Дата			
Разраб.		Липунцова			Содержание	Лит.	Лист 2 / Листов 8
						МУП «ЗЕМЛИ ГОРОДА» Г. Минусинск СРО-П-009-05062009	3

Общие данные

Проектируемые участки находятся на территории кадастрового квартала с кадастровым номером № 24:53:0110372 Красноярский край г. Минусинск, район пр. Сафьяновых, д.6, пр. Сафьяновых, д.22, пр. Сафьяновых, д.8.

Проект межевания территории города Минусинска, в районе многоквартирных домов, пр. Сафьяновых, д.6, пр. Сафьяновых, д.22, пр. Сафьяновых, д.8 выполнен на основании постановления администрации города Минусинска № АГ -1707-п от 24.09.2019г.

Проектируемые участки находятся в юго-западной части жилого района города Минусинска.

Общая площадь проектируемой территории составляет:

1. пр. Сафьяновых, д.6 — 10396,80 м^2
2. пр. Сафьяновых, д.22 — 9424,15 м^2
3. пр. Сафьяновых, д.8 — 4685,83 м^2
4. ул. Тимирязева, д. 16 — 1994,59 м^2

Проектируемые участки предназначены для организации придомовой территории многоквартирного жилого дома.

Категория земель образуемых участков: Земли населенных пунктов.

Вид разрешенного использования образуемых земельных участков: Строительство и эксплуатация многоквартирных жилых домов.

В качестве исходных данных использованы топографические и электронные карты города Минусинска.

Система координат – местная зона № 167.

					Проект межевания территории города Минусинска, в районе многоквартирных домов, пр. Сафьяновых, д.6, пр. Сафьяновых, д.22, пр. Сафьяновых, д.8		
Изм.	Лист	№ докум.	Подпись	Дата			
Разраб.		Липунцова			Общие данные	Лит.	Лист 3 / Листов 8
						МУП «ЗЕМЛИ ГОРОДА» 4 Г. Минусинск СРО-П-009-05062009	

Таблица 1. - Перечень и сведения о площади образуемых земельных участков, в том числе возможные способы их образования

№ образуемого земельного участка	Площадь образуемого земельного участка, S, м^2	Способ образования земельного участка
1	2	3
1	10396,80	Перераспределение
2	9424,15	Перераспределение
3	4685,83	Перераспределение
4	1994,59	Перераспределение

Таблица 2. – Каталог координат, концевых и поворотных точек образованных земельным участком

Участок № 1 «пр. Сафьяновых, д.6»			
№ точки	Координаты, м		Средняя квадратическая погрешность положения характерной точки (Mt), м
	X	Y	
1	2	3	4
1	374078.62	18481.85	0,10
2	374072.96	18508.73	0,10
3	374067.89	18510.68	0,10
4	374030.38	18530.00	0,10
5	374009.41	18503.67	0,10
6	373981.38	18515.19	0,10
7	373901.54	18578.08	0,10
8	373872.99	18542.32	0,10
9	373956.73	18480.13	0,10
10	373905.20	18575.09	0,10
11	373876.43	18539.74	0,10
12	374062.91	18477.38	0,10
13	374071.67	18489.53	0,10
14	374071.32	18492.39	0,10
15	374072.26	18492.50	0,10
16	374072.05	18494.40	0,10
17	374078.62	18481.85	0,10
18	374085.97	18491.55	0,10
19	374073.27	18508.32	0,10
Участок № 2 «пр. Сафьяновых, д. 22»			
№ точки	Координаты, м		Средняя квадратическая погрешность положения характерной точки (Mt), м
	X	Y	
1	2	3	4
1	374107.17	18833.23	0,10
2	374123.12	18819.39	0,10
3	374186.98	18766.57	0,10
4	374190.22	18765.94	0,10
5	374235.70	18731.75	0,10
6	374237.21	18733.72	0,10
7	374239.19	18732.24	0,10
8	374248.51	18744.68	0,10
9	374252.41	18741.76	0,10
10	374267.91	18762.59	0,10
11	374277.05	18784.97	0,10
12	374200.92	18810.18	0,10
13	374132.52	18864.81	0,10
14	374108.61	18834.82	0,10

Участок № 3 «пр. Сафьяновых, д. 8»			
№ точки	Координаты, м		Средняя квадратическая погрешность положения характерной точки (Mt), м
	X	Y	
1	2	3	4
1	374014.89	18544.37	0,10
2	374011.84	18540.46	0,10
3	373999.04	18525.62	0,10
4	374000.50	18524.19	0,10
5	373992.45	18518.21	0,10
6	373981.37	18515.19	0,10
7	373901.53	18578.07	0,10
8	373928.15	18612.21	0,10
9	373932.11	18609.10	0,10
10	374007.79	18542.44	0,10
11	374006.55	18543.65	0,10
12	374005.35	18542.38	0,10
13	374006.60	18541.20	0,10
14	373970.29	18578.84	0,10
15	373966.37	18581.93	0,10
16	373963.27	18578.01	0,10
17	373967.21	18574.92	0,10
18	373948.18	18586.49	0,10
19	373949.25	18587.86	0,10
20	373947.87	18588.92	0,10
21	373946.81	18587.55	0,10
22	373948.32	18591.39	0,10
23	373949.39	18592.76	0,10
24	373948.02	18593.83	0,10
25	373946.94	18592.46	0,10
26	373944.54	18591.75	0,10
27	373943.46	18590.40	0,10
28	373944.81	18589.33	0,10
29	373945.88	18590.68	0,10
30	373944.23	18588.18	0,10
31	373943.59	18587.37	0,10
32	373944.40	18586.75	0,10
33	373945.03	18587.55	0,10
34	373945.36	18585.98	0,10
35	373946.17	18585.36	0,10
36	373946.79	18586.17	0,10
37	373945.99	18586.79	0,10
38	373932.93	18605.01	0,10
39	373932.17	18606.57	0,10
40	373930.61	18605.80	0,10
41	373931.38	18604.25	0,10

Участок № 2 «ул. Тимирязева, д. 16»			
№ точки	Координаты, м		Средняя квадратическая погрешность положения характерной точки (Mt), м
	X	Y	
1	2	3	4
1	374256.90	18900.33	0,10
2	374230.67	18920.34	0,10
3	374223.13	18911.36	0,10
4	374224.07	18910.59	0,10
5	374220.49	18906.27	0,10
6	374218.55	18907.87	0,10
7	374210.86	18898.57	0,10
8	374207.17	18901.48	0,10
9	374194.10	18884.64	0,10
10	374224.67	18860.71	0,10
11	374215.13	18850.22	0,10
12	374221.42	18844.29	0,10
13	374229.78	18853.91	0,10
14	374226.80	18856.58	0,10
15	374234.92	18865.73	0,10
16	374231.64	18868.41	0,10

Таблица 3. - Каталог координат концевых и поворотных точек красных линий

№ точки	Координаты, м		Средняя квадратическая погрешность положения характерной точки (Mt), м
	X	Y	
1	2	3	4
1	374028.87	18363.69	0,10
2	374120.31	18478.19	0,10
3	374266.26	18678.27	0,10
4	374361.92	18797.80	0,10
5	374247.65	18889.83	0,10
6	374252.91	18896.36	0,10
7	374196.32	18942.70	0,10
8	374102.59	18824.38	0,10
9	373930.25	18606.82	0,10
10	373877.24	18539.43	0,10

Таблица 4. - Перечень координат характерных точек территории, в отношении которой разрабатывается проект межевания

Участок № 1 «район пр. Сафьяновых, д.6, пр. Сафьяновых, д.22, пр. Сафьяновых, д.8»			
№ точки	Координаты, м		Средняя квадратическая погрешность положения характерной точки (Mt), м
	X	Y	
1	2	3	4
1	374124.12	18475.61	0,10
2	373928.15	18612.21	0,10
3	373872.99	18542.31	0,10
4	373958.61	18478.24	0,10
5	373902.85	18407.14	0,10
6	373945.01	18374.60	0,10
7	373968.30	18404.40	0,10
8	374007.35	18373.81	0,10
9	374010.47	18377.97	0,10
10	374033.92	18359.77	0,10
11	374378.13	18800.94	0,10
12	374274.57	18671.30	0,10
13	374210.89	18724.73	0,10
14	374198.46	18756.80	0,10
15	374125.26	18817.51	0,10
16	374119.62	18810.53	0,10
17	374099.08	18827.14	0,10
18	374195.93	18950.38	0,10
19	374378.13	18800.94	0,10
20	374274.57	18671.30	0,10

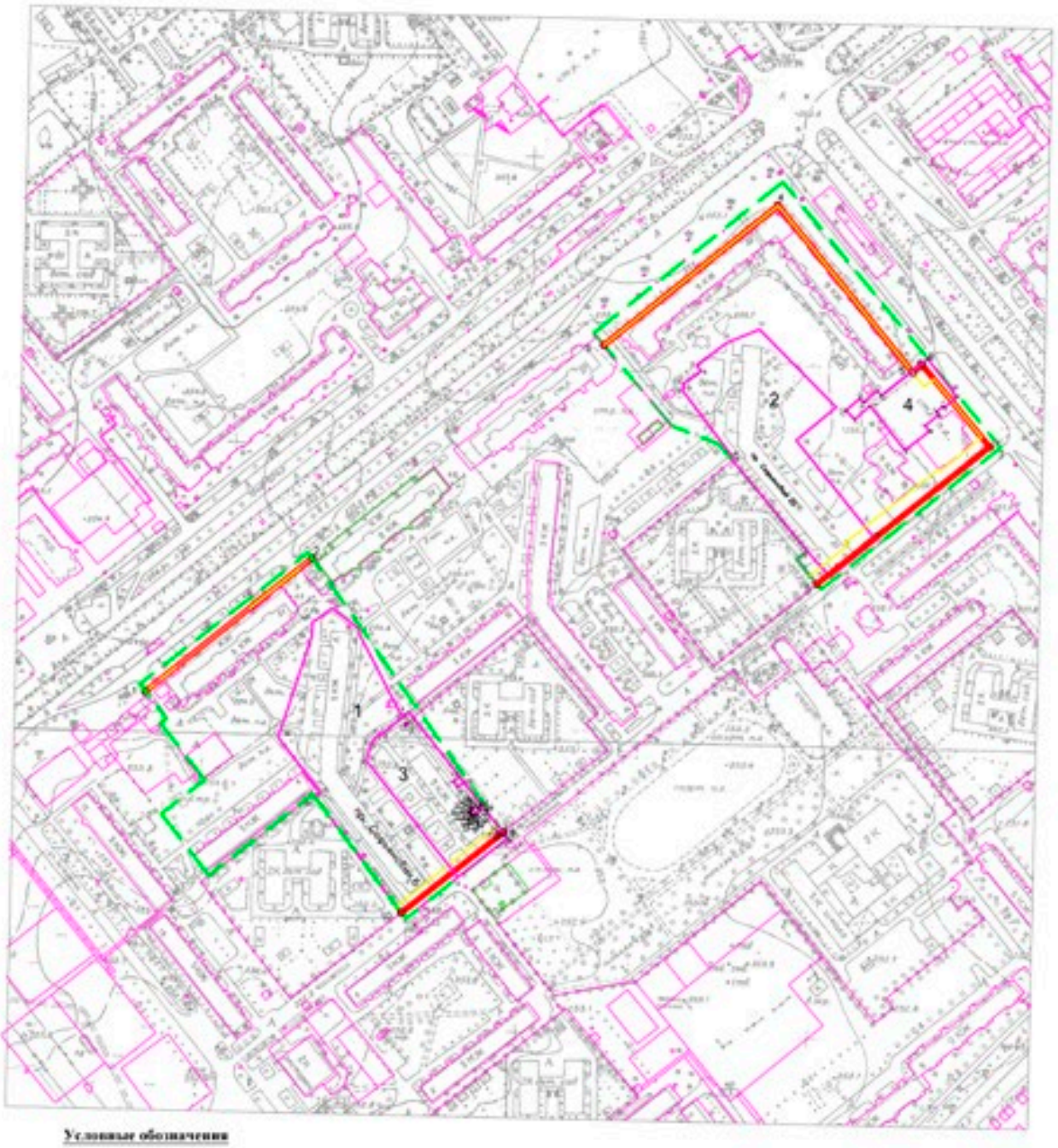

Условные обозначения

1 — Номер образуемого земельного участка

1, — Номер поворотных точек образованного земельного участка

Обозначение образуемого земельного участка

Обозначение существующих земельных участков

Красные линии

Линии отступа от красных линий

Граница территории, в отношении которой принято решение о подготовке проекта межевания

Существующие объекты капитального строительства

Изм.	Кол.уч.	Лист	№док.	Подп.	Дата
Разработал					

Проект межевания территории, города Минусинска, район пр. Сафьяновых, 6, пр. Сафьяновых, 22, пр. Сафьяновых, 8

Стадия	Лист	Листов
П	1	1

Чертеж проекта межевания территории, города Минусинска, район пр. Сафьяновых, 6, пр. Сафьяновых, 22, пр. Сафьяновых, 8

МКП "Земельное" г. Минусинск

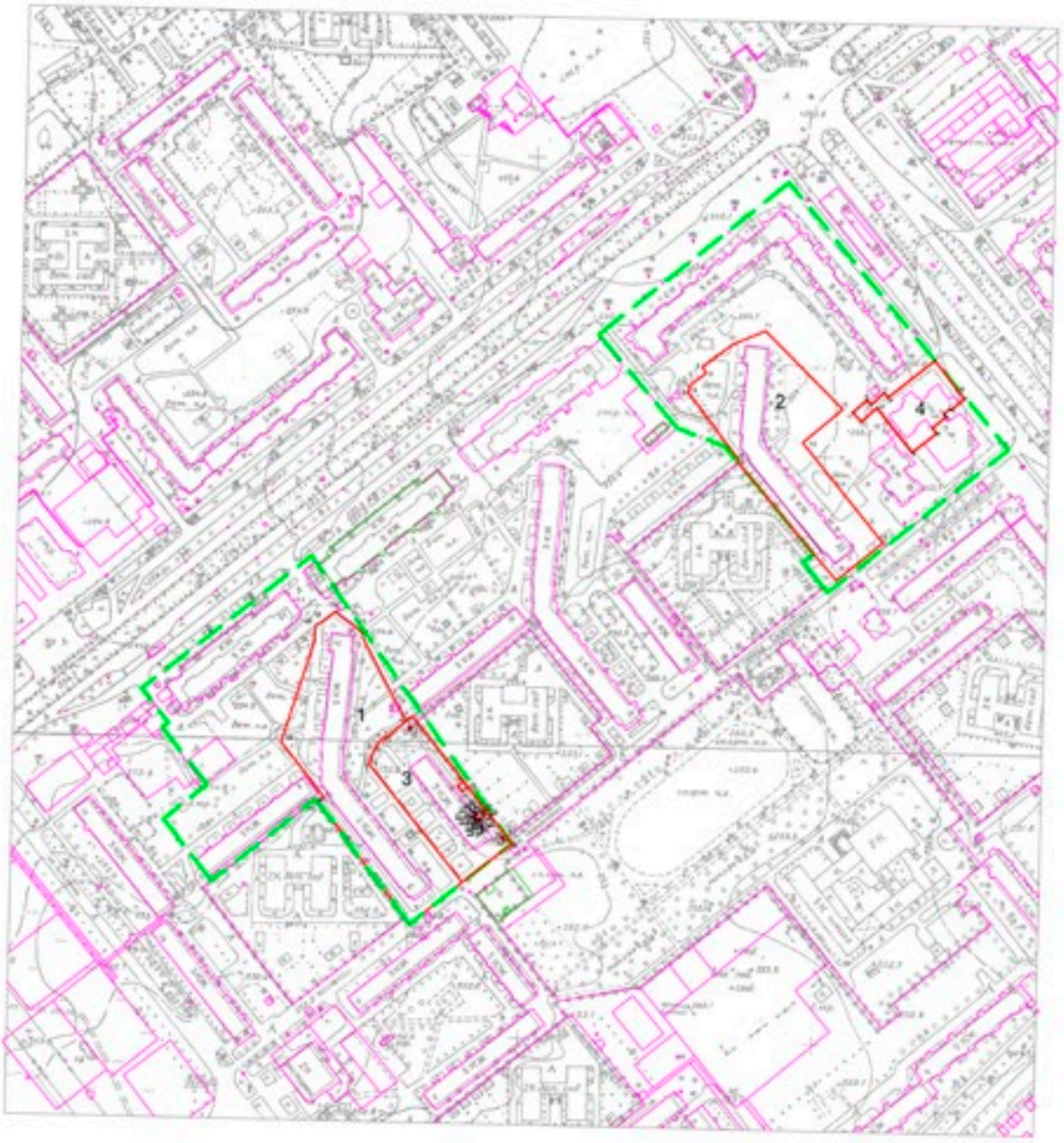

Условные обозначения

1 Номер образуемого земельного участка

Номер поворотных точек образованного земельного участка

Обозначение образуемого земельного участка

Обозначение существующих земельных участков

Граница территории, в отношении которой принято решение о подготовке проекта межевания

Существующие объекты капитального строительства

Изм.	Кол.уч.	Лист	Недок.	Подп.	Дата
Разработал	Лапунцов				

Проект межевания территории, города Микусинска, район пр. Сафьяновых, 6, пр. Сафьяновых, 22, пр. Сафьяновых, 8

Стадия	Лист	Листов
П	1	1

Материалы по обоснованию проекта межевания территории

ЖЭП "Земля хороба" г. Покусинск

Приложение 27
к постановлению Администрации
города Минусинска
от _____ № _____

Муниципальное унитарное предприятие
города Минусинска «ЗЕМЛИ ГОРОДА»

Проект межевания территории города Минусинска, в районе многоквартирных домов, ул. Трегубенко, д.68, ул. Кретова, д.5, ул. Ванеева, д.10, ул. Кретова, д.13, ул. Тимирязева, д.19

Проект межевания территории
(ПМ)

г. Минусинск
2019 г.

Муниципальное унитарное предприятие
города Минусинска «ЗЕМЛИ ГОРОДА»

Проект межевания территории города Минусинска, в районе многоквартирных домов, ул. Трегубенко, д.68, ул. Кретова, д.5, ул. Ванеева, д.10, ул. Кретова, д.13, ул. Тимирязева, д.19

Проект межевания территории
(ПМ)

Основная (утверждаемая) часть проекта межевания
Материалы по обоснованию проекта межевания

Директор МУП «Земли города А.И. Целуев

г. Минусинск
2019 г.

Содержание

1. Общие данные.
2. Перечень и сведения о площади образуемых земельных участков, в том числе возможные способы их образования.
3. Каталог координат, концевых и поворотных точек образованных земельным участком.
4. Каталог координат концевых и поворотных точек красных линий.
5. Каталог координат поворотных точек территории, в отношении которой разрабатывается проект межевания.
6. Чертеж проекта межевания территории.
7. Чертеж материалов по обоснованию проекта межевания территории.

					Проект межевания территории города Минусинска, в районе многоквартирных домов, ул. Трегубенко, д.6в, ул. Кретова, д.5; ул. Ванеева, д.10, ул. Кретова, д.13 ул. Тимирязева, д.19		
Изм.	Лист	№ докум.	Подпись	Дата			
Разраб.		Липунцов			Общие данные	Лит.	Лист 2 / Листов 11
							МУП «ЗЕМЛИ ГОРОДА» Г. Минусинск СРО-П-009-05062009

Общие данные

Проектируемые участки находятся на территории кадастрового квартала с кадастровым номером №24:53:0110367 Красноярский край г. Минусинск, район ул. Трегубенко, д.68; ул. Кретова, д.5; ул. Ванеева, д.10; ул. Кретова, д.13, ул. Тимирязева, д.19.

Проект межевания территории города Минусинска, в районе многоквартирных домов, ул. Трегубенко, д.68, ул. Кретова, д.5; ул. Ванеева, д.10, ул. Кретова, д.13 ул. Тимирязева, д.19 выполнен на основании постановления администрации города Минусинска № АГ-1707-п от 24.09.2019г.

Проектируемые участки находятся в юго-западной части жилого района города Минусинска.

Общая площадь проектируемой территории составляет:

1. ул. Трегубенко, д.68 — 1945,08 м^2
2. ул. Кретова, д.5 — 2633,99 м^2
3. ул. Ванеева, д.10 — 4823,93 м^2
4. ул. Кретова, д.13 — 3271,90 м^2
5. ул. Тимирязева, д.19 — 17313,28 м^2
6. ул. Кретова, д. 7 — 4834,36 м^2

Проектируемые участки предназначены для организации придомовой территории многоквартирного жилого дома.

Категория земель образуемых участков: Земли населенных пунктов.

Вид разрешенного использования образуемых земельных участков: Строительство и эксплуатация многоквартирных жилых домов.

В качестве исходных данных использованы топографические и электронные карты города Минусинска.

Система координат – местная зона № 167.

Таблица 1. - Перечень и сведения о площади образуемых земельных участков, в том числе возможные способы их образования

№ образуемого земельного участка	Площадь образуемого земельного участка, S, м^2	Способ образования земельного участка
1	2	3
1	1945,08	Перераспределение
2	2633,99	Перераспределение
3	4823,93	Перераспределение
4	3271,90	Перераспределение
5	17313,28	Перераспределение
6	4834,36	Перераспределение

Таблица 2. – Каталог координат, концевых и поворотных точек образованных земельным участком

Участок № 1 «ул. Трегубенко, д.68»			
№ точки	Координаты, м		Средняя квадратическая погрешность положения характерной точки (Mt), м
	X	Y	
1	2	3	4
1	373932.30	19563.51	0,10
2	373937.91	19570.52	0,10
3	373937.78	19582.86	0,10
4	373947.59	19595.03	0,10
5	373910.52	19624.74	0,10
6	373884.87	19593.11	0,10
7	373909.17	19573.64	0,10
8	373908.52	19572.84	0,10
9	373909.68	19571.89	0,10
10	373914.49	19577.80	0,10
11	373931.83	19579.37	0,10
12	373933.20	19580.44	0,10
13	373932.12	19581.80	0,10
14	373930.76	19580.72	0,10
Участок № 2 «Кретова, д.5»			
№ точки	Координаты, м		Средняя квадратическая погрешность положения характерной точки (Mt), м
	X	Y	
1	2	3	4
1	374337.2775	19597.9884	0,10
2	374328.5375	19586.9984	0,10
3	374322.3180	19591.9451	0,10
4	374311.6545	19576.5711	0,10
5	374346.3320	19548.4377	0,10
6	374348.7875	19551.5784	0,10
7	374351.8775	19555.5184	0,10
8	374355.8175	19552.4284	0,10
9	374352.7275	19548.4984	0,10
10	374348.7875	19551.5784	0,10
11	374346.3320	19548.4377	0,10
12	374362.8550	19534.9327	0,10
13	374373.2736	19547.6797	0,10
14	374375.1375	19549.9584	0,10
15	374386.9875	19564.4584	0,10
16	374389.6828	19567.7564	0,10
17	374343.2368	19605.4819	0,10
18	374337.2775	19597.9884	0,10

Участок № 3 «Ванеева, д.10»			
№ точки	Координаты, м		Средняя квадратическая погрешность положения характерной точки (Mt), м
	X	Y	
1	2	3	4
1	374339.6535	19451.0643	0,10
2	374346.4943	19459.6109	0,10
3	374334.2175	19467.8184	0,10
4	374344.2448	19480.8566	0,10
5	374336.1075	19487.2384	0,10
6	374333.0175	19483.2984	0,10
7	374325.6193	19481.9661	0,10
8	374285.3735	19513.0680	0,10
9	374282.0386	19508.6261	0,10
10	374265.9902	19520.9534	0,10
11	374259.9894	19512.5760	0,10
12	374266.0675	19508.3184	0,10
13	374257.3875	19497.2984	0,10
14	374329.4579	19440.0060	0,10
15	374327.5600	19437.5800	0,10
16	374326.2900	19438.5800	0,10
17	374321.7500	19432.8300	0,10
18	374328.7800	19427.2800	0,10
19	374329.7300	19428.4800	0,10
20	374339.2200	19420.7800	0,10
21	374337.6054	19418.7900	0,10
22	374345.3900	19412.6900	0,10
23	374343.8200	19410.7200	0,10
24	374357.7400	19399.9200	0,10
25	374388.8300	19438.3900	0,10
26	374366.7800	19455.9500	0,10
27	374363.1400	19451.5900	0,10
28	374356.9713	19456.7400	0,10
29	374347.6500	19444.7100	0,10
30	374339.6535	19451.0643	0,10

Участок № 4 «Кретова, д.13»			
№ точки	Координаты, м		Средняя квадратическая погрешность положения характерной точки (Mt), м
	X	Y	
1	2	3	4
1	374233.7550	19727.3363	0,10
2	374218.7027	19708.5847	0,10
3	374203.8754	19690.1134	0,10
4	374184.8100	19704.5620	0,10
5	374186.0505	19706.1198	0,10
6	374183.6001	19708.0711	0,10
7	374181.5495	19705.4958	0,10
8	374162.4395	19720.4138	0,10
9	374162.9898	19720.9971	0,10
10	374160.7292	19723.1298	0,10
11	374160.0174	19722.3753	0,10
12	374159.8641	19722.5559	0,10
13	374157.9138	19724.3927	0,10
14	374166.2838	19734.6270	0,10
15	374158.2471	19741.1486	0,10
16	374159.2388	19742.3783	0,10
17	374166.0699	19750.8489	0,10
18	374164.5775	19752.0525	0,10
19	374167.2690	19755.4024	0,10
20	374164.6158	19757.5371	0,10
21	374174.2858	19769.5671	0,10
22	374176.9374	19767.4357	0,10
23	374179.6284	19770.7848	0,10

Участок № 5 «Тимирязева, д.19»			
№ точки	Координаты, м		Средняя квадратическая погрешность положения характерной точки (Mt), м
	X	Y	
1	2	3	4
1	373995.39	19403.65	0,10
2	374020.27	19433.99	0,10
3	374004.27	19447.80	0,10
4	374027.54	19476.66	0,10
5	374022.73	19481.13	0,10
6	374028.16	19510.76	0,10
7	373945.09	19575.18	0,10
8	373937.96	19570.57	0,10
9	373932.34	19563.56	0,10
10	373914.53	19577.85	0,10
11	373909.72	19571.95	0,10
12	373908.57	19572.90	0,10
13	373909.22	19573.69	0,10
14	373880.24	19596.92	0,10
15	373853.31	19564.88	0,10
16	373884.68	19493.90	0,10
17	374013.80	19435.49	0,10
18	374010.71	19431.55	0,10
19	374006.79	19434.65	0,10
20	374009.88	19438.58	0,10
21	373966.15	19536.37	0,10
22	373967.35	19537.61	0,10
23	373966.11	19538.81	0,10
24	373964.90	19537.58	0,10
25	373915.09	19574.13	0,10
26	373916.74	19574.66	0,10
27	373916.19	19576.31	0,10
28	373914.56	19575.77	0,10
29	373890.65	19584.92	0,10
30	373891.33	19586.52	0,10
31	373889.75	19587.20	0,10
32	373889.07	19585.60	0,10

Участок № 6 «Кретова, д.7»			
№ точки	Координаты, м		Средняя квадратическая погрешность положения характерной точки (Mt), м
	X	Y	
1	2	3	4
1	374344.23	19480.86	0,10
2	374357.11	19497.60	0,10
3	374357.24	19498.56	0,10
4	374357.40	19499.80	0,10
5	374361.27	19528.20	0,10
6	374358.92	19530.15	0,10
7	374362.85	19534.93	0,10
8	374311.65	19576.57	0,10
9	374277.82	19533.86	0,10
10	374281.75	19530.75	0,10
11	374278.48	19526.60	0,10
12	374287.32	19519.54	0,10
13	374283.42	19514.57	0,10
14	374285.37	19513.06	0,10
15	374325.61	19481.96	0,10
16	374329.30	19486.68	0,10
17	374332.39	19490.62	0,10
18	374336.32	19487.53	0,10
19	374336.10	19487.23	0,10
20	374357.24	19498.56	0,10
21	374348.29	19493.62	0,10
22	374328.74	19500.38	0,10
23	374301.33	19504.78	0,10
24	374289.21	19513.87	0,10
25	374285.62	19517.47	0,10
26	374286.33	19518.17	0,10
27	374289.86	19514.64	0,10
28	374301.73	19505.72	0,10
29	374328.99	19501.35	0,10
30	374338.98	19497.91	0,10
31	374348.20	19494.71	0,10
32	374357.40	19499.80	0,10
33	374344.23	19480.86	0,10

Таблица 3. - Каталог координат концевых и поворотных точек красных линий

№ точки	Координаты, м		Средняя квадратическая погрешность положения характерной точки (Mt), м
	X	Y	
1	2	3	4
1	373889.1171	19474.7273	0,10
2	373854.6723	19549.8969	0,10
3	374072.7148	19865.2469	0,10
4	374075.5760	19866.7237	0,10
5	374194.4472	19761.6102	0,10
6	374268.7362	19701.4447	0,10
7	374295.3405	19674.6632	0,10
8	374280.4480	19656.8723	0,10
9	374389.8504	19568.0109	0,10
10	374387.4754	19565.0869	0,10
11	374450.7158	19515.2401	0,10
12	374350.7746	19389.6381	0,10

Таблица 4. - Перечень координат характерных точек территории, в отношении которой разрабатывается проект межевания

Участок № 1 «район ул. Ванеева, д.10, ул. Кретова, д.5, ул. Кретова, д.13»			
№ точки	Координаты, м		Средняя квадратическая погрешность положения характерной точки (Mt), м
	X	Y	
1	2	3	4
1	374353.37	19387.18	0,10
2	374300.17	19429.82	0,10
3	374307.01	19438.36	0,10
4	374234.84	19495.62	0,10
5	374324.74	19610.22	0,10
6	374229.21	19688.80	0,10
7	374216.25	19672.44	0,10
8	374185.02	19697.48	0,10
9	374167.98	19676.02	0,10
10	374137.90	19699.91	0,10
11	374166.32	19734.68	0,10
12	374154.13	19744.51	0,10
13	374172.40	19767.23	0,10
14	374067.95	19869.52	0,10
15	374087.07	19881.82	0,10
16	374292.62	19703.42	0,10
17	374290.00	19699.02	0,10
18	374298.89	19691.68	0,10
19	374314.50	19674.54	0,10
20	374327.08	19660.72	0,10
21	374343.17	19646.41	0,10
22	374352.82	19638.88	0,10
23	374387.43	19606.76	0,10
24	374409.38	19552.21	0,10
25	374454.62	19513.71	0,10
26	374353.27	19387.26	0,10
Участок № 2 «район ул. Трегубенко, д.68, ул. Тимирязева, д. 19»			
27	373876.82	19467.58	0,10
28	373899.69	19480.61	0,10
29	373999.87	19399.40	0,10
30	374025.44	19431.68	0,10
31	374011.80	19442.48	0,10
32	374043.47	19482.45	0,10
33	374027.23	19497.33	0,10
34	374034.18	19506.98	0,10
35	374026.48	19513.13	0,10
36	373945.30	19575.47	0,10
37	373960.26	19593.57	0,10
38	373911.00	19633.86	0,10
39	373835.79	19543.71	0,10
40	373876.82	19467.58	0,10

Условные обозначения

1 Номер образуемого земельного участка

x_a Номер поворотных точек образованного земельного участка

Обозначение образуемого земельного участка

Обозначение существующих земельных участков

Красные линии

Линии отступа от красных линий

Граница территории, в отношении которой принято решение о подготовке проекта межевания

Существующие объекты капитального строительства

Изм.	Кол.уч.	Лист	Нарок	Подп.	Дата	Проект межевания территории, города Минусинска, район ул. Трегубенко, 66, ул. Кретова, 5, ул. Ванеева, 10, ул. Кретова, 13, ул. Тимирязева, д.19			
							Стадия	Лист	Листов
							П	1	1
Разработал						Чертеж проекта межевания территории, города Минусинска, район ул. Трегубенко, 66, ул. Кретова, 5, ул. Ванеева, 10, ул. Кретова, 13, ул. Тимирязева, 19	ИУП "Земли города" г. Минусинск СРО-П-[illegible]		

Условные обозначения

1 Номер образуемого земельного участка

x_n Номер поворотных точек образованного земельного участка

Обозначение образуемого земельного участка

Обозначение существующих земельных участков

Граница территории, в отношении которой принято решение о подготовке проекта межевания

Существующие объекты капитального строительства

Изм.	Кол.уч.	Лист	Марка	Подп.	Дата	Проект межевания территории, города Минусинска, район ул. Трегубенко, 68, ул. Кретова, 5, ул. Вакимова, 10, ул. Кретова, 13, ул. Тимирязева, д. 19		
							Стадия	Лист	Листов
							П	1	1
Разработал		Лисунов В.А.				Материалы по обоснованию проекта межевания территории	НИП "Земля сервис" г. Ромашкино СРО-П-[illegible]		

Приложение 28
к постановлению Администрации
города Минусинска
от _____ № _____

Муниципальное унитарное предприятие
города Минусинска «ЗЕМЛИ ГОРОДА»

Проект межевания территорий города Минусинска, в районе многоквартирных домов, ул. Красноармейская, д. 21, ул. Профсоюзов, д. 52

Проект межевания территории
(ПМ)

г. Минусинск
2019 г.

Муниципальное унитарное предприятие
города Минусинска «ЗЕМЛИ ГОРОДА»

Проект межевания территорий города Минусинска, в районе многоквартирных домов, ул. Красноармейская, д. 21, ул. Профсоюзов, д. 52

Проект межевания территории
(ПМ)

Основная (утверждаемая) часть проекта межевания
Материалы по обоснованию проекта межевания

Директор МУП «Земли города» А.И. Целуев

г. Минусинск
2019 г.

Содержание

1. Общие данные.
2. Перечень и сведения о площади образуемых земельных участков, в том числе возможные способы их образования.
3. Каталог координат, концевых и поворотных точек образованных земельным участком.
4. Каталог координат концевых и поворотных точек красных линий.
5. Каталог координат поворотных точек территории, в отношении которой разрабатывается проект межевания
6. Чертеж проекта межевания территории.
7. Чертеж материалов по обоснованию проекта межевания территории.

					Проект межевания территорий города Минусинска, в районе многоквартирных домов, ул. Красноармейская, д. 21, ул. Профсоюзов, д. 52			
Изм.	Лист	№ докум.	Подпись	Дата				
Разраб.		Липунцов			Общие данные	Лит.	Лист 2	Листов 8
						МУП «ЗЕМЛИ ГОРОДА» Г. Минусинск СРО-П-009-05062009		

Общие данные

Проектируемые участки находятся на территории кадастрового квартала с кадастровым номером № 24:53:0110193 Красноярский край г. Минусинск, район ул. Красноармейская, д. 21, ул. Профсоюзов, д. 52.

Проект межевания территорий города Минусинска, в районе многоквартирных домов, ул. Красноармейская, д. 21, ул. Профсоюзов, д. 52 выполнен на основании постановления администрации города Минусинска № АГ-1707-п от 24.09.2019 г.

Проектируемые участки находятся в северо-западной части жилого района города Минусинска.

Общая площадь проектируемой территории составляет:

1. ул. Красноармейская, д.21 5237,9 м^2
2. ул. Профсоюзов, д.52 3597,82 м^2

Проектируемые участки предназначены для организации придомовой территории многоквартирных жилых домов.

Категория земель образуемых участков: Земли населенных пунктов.

Вид разрешенного использования образуемых земельных участков: Строительство и эксплуатация многоквартирных жилых домов.

В качестве исходных данных использованы топографические и электронные карты города Минусинска.

Система координат – местная зона № 167.

					Проект межевания территорий города Минусинска, в районе многоквартирных домов, ул. Красноармейская, д. 21, ул. Профсоюзов, д. 52		
Изм.	Лист	№ докум.	Подпись	Дата			
Разраб.		Липунцов			Общие данные	Лит.	Лист 3 / Листов 8
						МУП «ЗЕМЛИ ГОРОДА» г. Минусинск СРО-П-009-05062009	

Таблица 1. - Перечень и сведения о площади образуемых земельных участков, в том числе возможные способы их образования

№ образуемого земельного участка	Площадь образуемого земельного участка, S, м^2	Способ образования земельного участка
1	2	3
1	5252,9	Перераспределение
2	3597,82	Перераспределение

Таблица 2. – Каталог координат, концевых и поворотных точек образованных земельными участками

Участок № 1 «ул. Красноармейская, д.21»			
№ точки	Координаты, м		Средняя квадратическая погрешность положения характерной точки (Mt), м
	X	Y	
1	2	3	4
1	376026.67	19577.71	0,10
2	376009.34	19602.20	0,10
3	375997.46	19599.58	0,10
4	375901.60	19578.47	0,10
5	375908.32	19550.59	0,10
6	375910.22	19537.25	0,10
7	375928.47	19541.02	0,10
8	375929.59	19536.98	0,10
9	375934.57	19533.18	0,10
10	375951.77	19537.84	0,10
11	375952.79	19542.92	0,10
12	375967.47	19547.02	0,10
13	375965.95	19552.60	0,10
14	375973.44	19554.65	0,10
15	375975.90	19545.52	0,10
16	375988.43	19548.58	0,10
17	375989.14	19544.97	0,10
18	376001.22	19547.35	0,10
19	376000.36	19551.46	0,10
20	376023.17	19573.53	0,10
21	376018.77	19583.07	0,10
22	376018.38	19584.76	0,10
23	376016.69	19584.38	0,10
24	376017.09	19582.69	0,10
25	375906.52	19572.90	0,10
26	375906.01	19574.55	0,10
27	375904.36	19574.06	0,10
28	375904.86	19572.40	0,10
29	375912.93	19549.35	0,10
30	375912.47	19551.02	0,10
31	375910.80	19550.57	0,10
32	375911.26	19548.90	0,10
33	375980.37	19546.92	0,10
34	375979.93	19548.59	0,10
35	375978.25	19548.15	0,10
36	375978.70	19546.48	0,10
37	375988.71	19549.25	0,10
38	375988.26	19550.92	0,10
39	375986.59	19550.45	0,10
40	375987.04	19548.78	0,10

Участок № 2 «ул. Профсоюзов, д.52»			
№ точки	Координаты, м		Средняя квадратическая погрешность положения характерной точки (Mt), м
	X	Y	
1	2	3	4
1	376615.56	19636.15	0,10
2	376622.16	19608.53	0,10
3	376590.38	19601.72	0,10
4	376566.49	19716.26	0,10
5	376555.08	19713.16	0,10
6	376552.23	19730.50	0,10
7	376570.18	19736.80	0,10
8	376572.10	19727.86	0,10
9	376586.68	19731.01	0,10
10	376595.98	19718.17	0,10
11	376596.13	19717.51	0,10
12	376589.61	19715.09	0,10
13	376590.47	19711.36	0,10
14	376591.68	19711.63	0,10
15	376593.03	19705.47	0,10
16	376591.90	19705.18	0,10
17	376593.63	19697.69	0,10
18	376594.83	19697.98	0,10
19	376597.29	19687.05	0,10
20	376601.04	19688.05	0,10
21	376601.26	19686.89	0,10
22	376598.52	19686.18	0,10
23	376599.15	19683.16	0,10
24	376598.25	19682.91	0,10
25	376600.42	19673.65	0,10
26	376599.25	19673.39	0,10
27	376600.31	19668.79	0,10
28	376601.49	19669.06	0,10
29	376602.92	19662.88	0,10
30	376601.72	19662.59	0,10
31	376603.46	19655.10	0,10
32	376604.63	19655.40	0,10
33	376606.94	19645.45	0,10
34	376605.77	19645.19	0,10
35	376607.52	19637.73	0,10
36	376608.68	19637.99	0,10
37	376609.43	19634.84	0,10

Таблица 3. - Каталог координат концевых и поворотных точек красных линий

№ точки	Координаты, м		Средняя квадратическая погрешность положения характерной точки (Mt), м
	X	Y	
1	2	3	4
1	376755.41	19540.44	0,10
2	376722.74	19586.62	0,10
3	376591.03	19598.60	0,10
4	376562.81	19733.87	0,10
5	376548.24	19729.55	0,10

Таблица 4. - Перечень координат характерных точек территории, в отношении которой разрабатывается проект межевания

Участок № 1 «район ул. Красноармейская, д.21»			
№ точки	Координаты, м		Средняя квадратическая погрешность положения характерной точки (Mt), м
	X	Y	
1	2	3	4
1	376776.05	19544.83	0,10
2	376743.52	19591.19	0,10
3	376607.11	19561.15	0,10
4	376619.21	19511.48	0,10
Участок № 2 «район ул. Профсоюзов, д.52»			
5	376625.46	19607.11	0,10
6	376597.40	19717.98	0,10
7	376589.90	19738.77	0,10
8	376546.16	19734.55	0,10
9	376565.31	19688.61	0,10
10	376584.43	19596.97	0,10

Условные обозначения

1 Номер образуемого земельного участка

Номер поворотных точек образованного земельного участка

Обозначение образуемого земельного участка

Обозначение существующих земельных участков

Красные линии

Линии отступа от красных линий

Граница территории, в отношении которой принято решение о подготовке проекта межевания

Существующие объекты капитального строительства

Изм.	Кол.уч.	Лист	Вдок.	Подп.	Дата	Проект межевания территории муниципального образования город Минусинск в районе многоквартирных домов, ул. Красноармейская, д. 21, ул. Профсоюзов, д. 52		
							Стадия	Лист	Листов
							П	1	1
Разработал	Лепешин					Материалы по обоснованию проекта межевания территории	МУП "Земли города" г. Минусинск СРО-П-00905062009		

Условные обозначения

1 Номер образуемого земельного участка

Номер поворотных точек образованного земельного участка

Обозначение образуемого земельного участка

Обозначение существующих земельных участков

Граница территории, в отношении которой принято решение о подготовке проекта межевания

Существующие объекты капитального строительства

Изм.	Кол.уч.	Лист	Вдок.	Подп.	Дата	Проект межевания территории муниципального образования город Минусинск в районе многоквартирных домов, ул. Красноармейская, д. 21, ул. Профсоюзов, д. 52		
							Стадия	Лист	Листов
							П	1	1
Разработал	Лепешин					Материалы по обоснованию проекта межевания территории	МУП "Земли города" г. Минусинск СРО-П-00905062009		

Приложение 29
к постановлению Администрации
города Минусинска
от _____ № _____

Муниципальное унитарное предприятие
города Минусинска «ЗЕМЛИ ГОРОДА»

Проект межевания территории города Минусинска, район ул. Трегубенко – ул. Ипподромная – ул. Кретова

Проект межевания территории
(ПМ)

г. Минусинск
2019 г.

Муниципальное унитарное предприятие
города Минусинска «ЗЕМЛИ ГОРОДА»

Проект межевания территории города Минусинска, район ул. Трегубенко – ул. Ипподромная – ул. Кретова

Проект межевания территории
(ПМ)

Основная (утверждаемая) часть проекта межевания
Материалы по обоснованию проекта межевания

Директор МУП «Земли города А.И. Целуев

г. Минусинск
2019 г.

Содержание

1. Общие данные.
2. Перечень и сведения о площади образуемого земельного участка, в том числе возможные способы образования.
3. Каталог координат, концевых и поворотных точек образованного земельного участка.
4. Каталог координат концевых и поворотных точек красных линий.
5. Каталог координат поворотных точек территории, в отношении которой разрабатывается проект межевания.
6. Чертеж проекта межевания территории.
7. Чертеж материалов по обоснованию проекта межевания территории.

					Проект межевания территории города Минусинска, район ул. Трегубенко – ул. Ипподромная – ул. Кретова		
Изм.	Лист	№ докум.	Подпись	Дата			
Разраб.		Липунцов			Общие данные	Лит.	Лист 2 / Листов 7
						МУП «ЗЕМЛИ ГОРОДА» г. Минусинск СРО-П-009-05062009	

1. Общие данные

Проектируемый участок находятся на территории кадастрового квартала с кадастровым номером № 24:53:0110365 Красноярский край г. Минусинск, район ул. Трегубенко – ул. Ипподромная – ул. Кретова.

Проект межевания территории города Минусинска, район ул. Трегубенко – ул. Ипподромная – ул. Кретова, выполнен на основании постановления администрации города Минусинска № АГ-1707-п от 24.09.2019 г.

Проектируемые участки находятся в юго-западной части жилого района города Минусинска.

Общая площадь проектируемой территории составляет:

1. ул. Кретова, 35 — 21663,0 м^2
2. ул. Кретова, 35 «а» — 111,0 м^2

Проектом межевания предусматривается образование следующих земельных участков:

Земельный участок №1: Категория земель - земли населенных пунктов.

Вид разрешенного использования образуемого земельного участка - строительство и эксплуатация поликлиники, образуется путем перераспределения земельного участка с кадастровым номером 24:53:0110365:405 и земель, находящихся в государственной или муниципальной собственности, площадью 13735,0 м^2. Оставшаяся часть земельного участка 24:53:0110365:405 площадью 312,0 м^2 переходит в земли государственной собственности.

Доступ к земельному участку №1 обеспечивается через земли общего пользования.

Земельный участок №2: Категория земель - земли населенных пунктов.

Вид разрешенного использования образуемого земельного участка - коммунальное обслуживание, образуется путем перераспределения части земельного участка с кадастровым номером 24:53:0110365:409 площадью 111,0м^2. Оставшаяся часть земельного участка 24:53:0110365:409 в размере 3414,0 м^2 переходит в земли государственной собственности.

Доступ к земельному участку №2 обеспечивается по средствам 1-го участка.

В качестве исходных данных использованы топографические и электронные карты города Минусинска.

Система координат – местная зона № 167.

Таблица 2. - Перечень и сведения о площади образуемого земельного участка, в том числе возможные способы образования

№ образуемого земельного участка	Площадь образуемого земельного участка, S, м^2	Способ образования земельного участка
1	2	3
1	21663,0	Перераспределение
2	111,0	Перераспределение

Таблица 3. – Каталог координат, концевых и поворотных точек образованного земельного участка

Участок № 1			
№ точки	Координаты, м		Средняя квадратическая погрешность положения характерной точки (Mt), м
	X	Y	
1	2	3	4
1	373915.19	20199.76	0,10
2	373957.16	20113.43	0,10
3	374052.01	20166.61	0,10
4	374089.00	20103.56	0,10
5	374147.68	20138.60	0,10
6	374067.27	20283.60	0,10
Участок № 2			
№ точки	Координаты, м		Средняя квадратическая погрешность положения характерной точки (Mt), м
	X	Y	
1	2	3	4
1	374054.61	20180.76	0,10
2	374062.52	20184.96	0,10
3	374056.71	20195.86	0,10
4	374048.80	20191.66	0,10

Таблица 4. - Каталог координат концевых и поворотных точек красных линий

№ точки	Координаты, м		Средняя квадратическая погрешность положения характерной точки (Mt), м
	X	Y	
1	2	3	4
1	374205.63	19992.30	0,10
2	374228.92	20005.12	0,10

Таблица 5. - Перечень координат характерных точек территории, в отношении которой разрабатывается проект межевания

Участок № 1 «район ул. Трегубенко – ул. Ипподромная – ул. Кретова»			
№ точки	Координаты, м		Средняя квадратическая погрешность положения характерной точки (Mt), м
	X	Y	
1	2	3	4
1	374083.65	20292.97	0,10
2	373911.43	20197.68	0,10
3	373908.86	20196.26	0,10
4	373945.40	20106.85	0,10
5	374049.75	20164.38	0,10
6	374127.54	20038.83	0,10
7	374161.68	20057.68	0,10
8	374213.24	19980.97	0,10
9	374235.77	19992.86	0,10
10	374173.47	20104.36	0,10
11	374183.07	20109.74	0,10

Условные обозначения
1
Номер образуемого земельного участка
Номер поворотных точек образуемого земельного участка
Обозначение образуемого земельного участка
Обозначение существующих земельных участков
Граница территории, в отношении которой принято решение о подготовке проекта межевания
Существующие объекты капитального строительства

Условные обозначения
1
Номер образуемого земельного участка
Номер поворотных точек образуемого земельного участка
Обозначение образуемого земельного участка
Обозначение существующих земельных участков
Красные линии
Линии отступа от красных линий
Граница территории, в отношении которой принято решение о подготовке проекта межевания
Существующие объекты капитального строительства

Места распространения печатного средства массовой информации «Минусинск официальный»

- Минусинский городской Совет депутатов, администрация г. Минусинска – ул. Гоголя, 68;
- Контрольно-счетная комиссия г. Минусинска – ул. Гоголя, 68;
- Архив г. Минусинска - ул. Ленина, 68;
- Финансовое управление администрации г. Минусинска – ул. Штабная, 18;
- Управление образования г. Минусинска – ул. Штабная, 16;
- Управления социальной защиты населения – ул. Октябрьская, 86 «а»;
- Отдел культуры администрации г. Минусинска – ул. Ленина, 73;
- Отдела спорта и молодежной политики администрации г. Минусинска – ул. Октябрьская, 71;
- Минусинская межрайонная прокуратура – ул. Октябрьская, 41;
- Минусинский региональный краеведческий музей им. Н.М. Мартьянова – ул. Ленина,60;
- Центральная городская библиотека – ул. Народная, 74;

  Филиалы: ул. Ленина, 101;
  ул. Ленина, 56;
  ул. Штабная 14;
  ул. Вокзальная, 16;
  ул. Утро-Сентябрьская, 49 «г»;
  ул. Сургуладзе, 17;
  ул. Ленина, 73;
  п. Зеленый Бор, ул. Журавлева, 4;
- Территориальный отдел по вопросам жизнедеятельности городского посёлка Зелёный Бор – п. Зеленый Бор, ул. Журавлева, 4;
- Общественная палата г. Минусинска (Минусинский детский дом) – ул. Народная, 35;
- Минусинский городской Совет ветеранов – ул. Октябрьская, 79;
- Краевое государственное бюджетное учреждение «Многофункциональный центр предоставления государственных и муниципальных услуг» (КГБУ «МФЦ») – ул. Народная, 62 «а»;
- Территориальный отдел Управления Роспотребнадзора по Красноярскому краю в г. Минусинске – ул. Комарова, 1;
- Территориальный Орган Федеральной Службы Госстатистики Минусинский Отдел – ул. Октябрьская, 74;
- Межрайонная инспекция Федеральной налоговой службы № 10 по Красноярскому краю – ул. Ленина 56;
- Отдел архитектуры и градостроительства администрации г. Минусинска – ул. Гоголя, 63;
- МКУ «Управление городского хозяйства»– ул. Мартьянова, 16;
- МУП «Горводоканал» – ул. Суворова, 3;
- МУП «Минусинское городское хозяйство» – ул. Суворова, 43;
- МУП Рынок «Заречный» - ул. Абаканская, 51;
- МУП «Земли города» – ул. Гоголя, 63;
- Краевое государственное бюджетное учреждение «Минусинский дом-интернат для граждан пожилого возраста и инвалидов» – ул. Советская, 2 «г»;
- КГБОУ «Минусинская общеобразовательная школа-интернат» – ул. Ботаническая, 32;
- Специальные дома для социальной защиты отдельных категорий граждан – ул. Абаканская,64, пр. Сафьяновых, 9.

«Минусинск официальный»	Учредители: Минусинский городской совет депутатов, Администрация города Минусинска	Адрес редакции и издательства: 662600, г.Минусинск, ул.Гоголя, 68 Телефоны: 2-19-18, 2-05-37 Эл. почта: smir@admn.kristel.ru	Тираж 50 экз.