



МИНУСИНСК ОФИЦИАЛЬНЫЙ

14 февраля 2020г. № 9/3

Распространяется бесплатно

Основан в декабре 2015г.

В этом выпуске:

- Извещение об установлении публичного сервитута

ИЗВЕЩЕНИЕ

В Администрацию города Минусинска поступило ходатайство от АО «КрасЭко» об установлении публичного сервитута:

– размещение объекта электросетевого хозяйства, необходимого для технологического присоединения к электрическим сетям: 2 ЛЭП-0,4кВ с кадастровым номером 24:53:0110324:4766 в составе объекта: Строительство двух ЛЭП-0,4 кВ для электроснабжения объекта, расположенного по адресу: г. Минусинск район котельной «Лесхоз» район ул. Ботаническая, 12 А, для его эксплуатации. Кадастровые номера земельных участков (при их наличии), в отношении которых испрашивается публичный серви-

тут и границы которых внесены в Единый государственный реестр недвижимости 24:53:0110324:259.

Заинтересованные лица, могут ознакомиться с поступившим ходатайством об установлении публичного сервитута и прилагаемым к нему описанием местоположения границ публичного сервитута, ежедневно в рабочие дни с 9-00 до 12-00 и с 14-00 до 17-00, по адресу: Красноярский край, г.Минусинск, ул.Гоголя, 63, 1 этаж, каб. № 5.

Заявления об учете прав на земельные участки подаются до 16 марта 2020 года включительно, на имя Администрации города Минусинска по любому из следующих адресов: Красноярский край, г.Минусинск, ул.Гоголя, 68, 2 этаж, каб. № 14; или Красноярский край, г.Минусинск, ул.Гоголя, 63, 1 этаж, каб. № 5.

Информация размещена в сети Интернет на официальном сайте муниципального образования город Минусинск в сети Интернет (www.minusinsk.info).

Приложение: Описание местоположения границ.

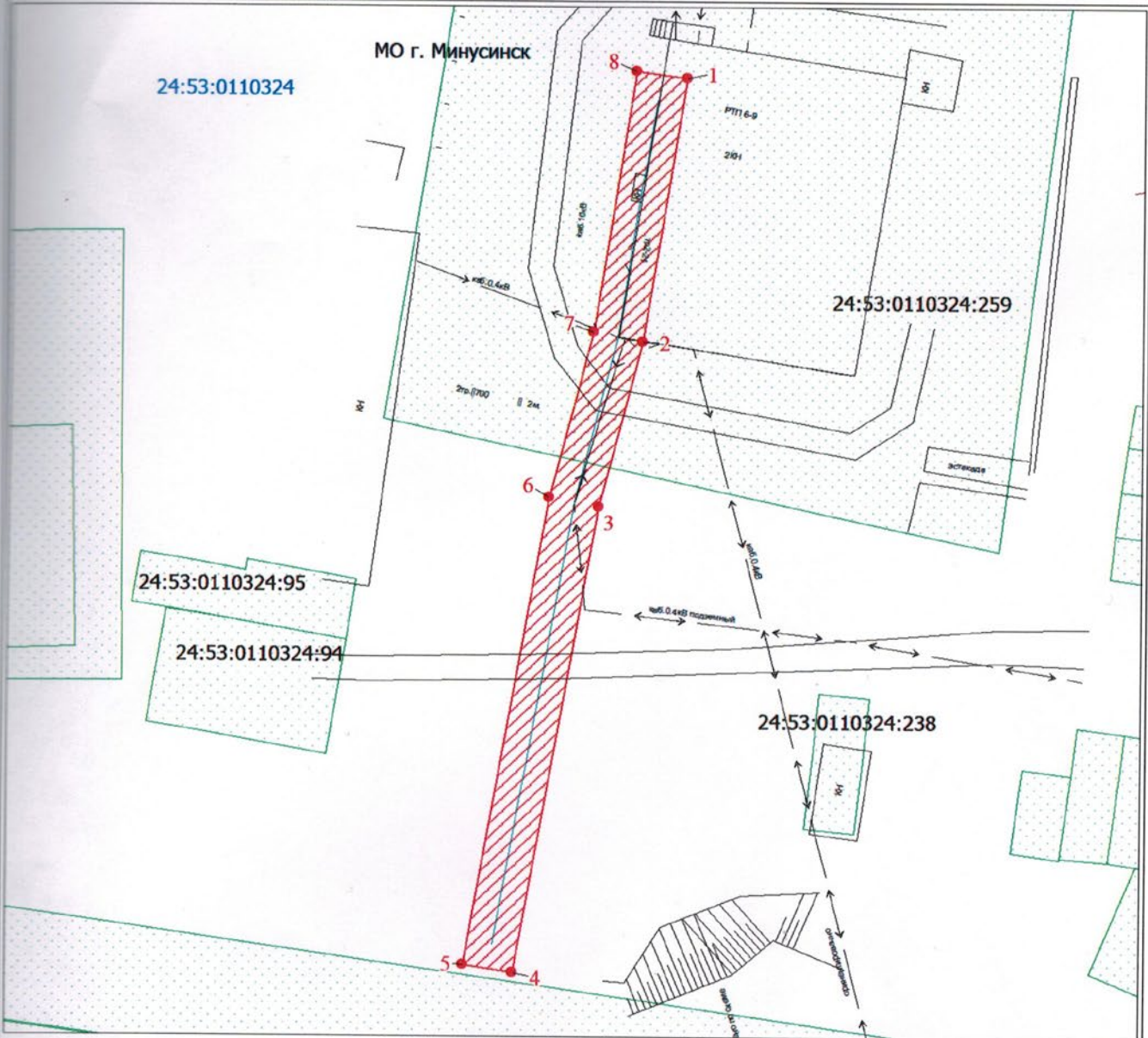
ОПИСАНИЕ МЕСТОПОЛОЖЕНИЯ ГРАНИЦ

Публичный сервитут в целях размещения объектов электросетевого хозяйства 2 ЛЭП-0,4 кВ в составе объекта "Строительство двух ЛЭП-0,4кВ для электроснабжения объекта, расположенного по адресу: г. Минусинск, район котельной "Лесхоз-район ул. Ботаническая, 12А", в границах земельного участка 24:53:0110324:259 и в границах кадастрового квартала 24:53:0110324, сроком на 49 лет.

(наименование объекта, местоположение границ которого описано (далее - объект)








Сведения об объекте					
№ п/п	Характеристики объекта			Описание характеристик	
1	2			3	
1	Местоположение объекта			Красноярский край, Минусинск г	
2	Площадь объекта ± величина погрешности определения площади (P ± ΔP), м ²			299 ± 6	
3	Иные характеристики объекта			Публичный сервитут в целях размещения объектов электросетевого хозяйства 2 ЛЭП-0,4 кВ в составе объекта "Строительство двух ЛЭП-0,4 кВ для электроснабжения объекта, расположенного по адресу: г. Минусинск, район котельной "Лесхоз-район ул. Ботаническая, 12А", в границах земельного участка 24:53:0110324:259 и в границах кадастрового квартала 24:53:0110324, сроком на 49 лет.	
Сведения о местоположении границ объекта					
1. Система координат МСК 167(зона4)					
2. Сведения о характерных точках границ объекта					
Обозначение характерных точек границ	Координаты, м		Метод определения координат характерной точки	Средняя квадратическая погрешность положения характерной точки (Mт), м	Описание обозначения точки на местности (при наличии)
	X	Y			
1	2	3	4	5	6
1	375731.75	18839.00	Метод спутниковых геодезических измерений (определений)	0.1	-
2	375710.02	18835.64	Метод спутниковых геодезических измерений (определений)	0.1	-
3	375696.50	18832.26	Метод спутниковых геодезических измерений (определений)	0.1	-
4	375658.16	18825.73	Метод спутниковых геодезических измерений (определений)	0.1	-
5	375658.82	18821.79	Метод спутниковых геодезических измерений (определений)	0.1	-
6	375697.25	18828.33	Метод спутниковых геодезических измерений (определений)	0.1	-
7	375710.89	18831.74	Метод спутниковых геодезических измерений (определений)	0.1	-

План границ объекта



Масштаб 1:500

Используемые условные знаки и обозначения:

-  Характерная точка границы публичного сервитута
-  Надписи номеров характерных точек границы публичного сервитута
-  Граница публичного сервитута
-  Граница кадастрового квартала
-  Обозначение кадастрового квартала
-  Существующая часть границы, имеющиеся в ЕГРН сведения о которой достаточны для определения ее местоположения
-  Надписи кадастрового номера земельного участка

Подпись _____ Гурина Е. И.

Дата 31 января 2020 г.

Место для оттиска печати (при наличии) лица, составившего описание местоположения границ объекта



Места распространения печатного средства массовой информации «Минусинск официальный»

- Минусинский городской Совет депутатов, администрация г. Минусинска – ул. Гоголя, 68;
- Контрольно-счетная комиссия г. Минусинска – ул. Гоголя, 68;
- Архив г. Минусинска - ул. Ленина, 68;
- Финансовое управление администрации г. Минусинска – ул. Штабная, 18;
- Управление образования г. Минусинска – ул. Штабная, 16;
- Управления социальной защиты населения – ул. Октябрьская, 86 «а»;
- Отдел культуры администрации г. Минусинска – ул. Ленина, 73;
- Отдела спорта и молодежной политики администрации г. Минусинска – ул. Октябрьская, 71;
- Минусинская межрайонная прокуратура – ул. Октябрьская, 41;
- Минусинский региональный краеведческий музей им. Н.М. Мартыанова – ул. Ленина, 60;
- Центральная городская библиотека – ул. Народная, 74;
- Филиалы: ул. Ленина, 101;
- ул. Ленина, 56;
- ул. Штабная 14;
- ул. Вокзальная, 16;
- ул. Утро-Сентябрьская, 49 «г»;
- ул. Сургуладзе, 17;
- ул. Ленина, 73;
- п. Зеленый Бор, ул. Журавлева, 4;
- Территориальный отдел по вопросам жизнедеятельности городского посёлка Зелёный Бор – п. Зеленый Бор, ул. Журавлева, 4;
- Общественная палата г. Минусинска (Минусинский детский дом) – ул. Народная, 35;
- Минусинский городской Совет ветеранов – ул. Октябрьская, 79;
- Краевое государственное бюджетное учреждение «Многофункциональный центр предоставления государственных и муниципальных услуг» (КГБУ «МФЦ») – ул. Народная, 62 «а»;
- Территориальный отдел Управления Роспотребнадзора по Красноярскому краю в г. Минусинске – ул. Комарова, 1;
- Территориальный Орган Федеральной Службы Госстатистики Минусинский Отдел – ул. Октябрьская, 74;
- Межрайонная инспекция Федеральной налоговой службы № 10 по Красноярскому краю – ул. Ленина 56;
- Отдел архитектуры и градостроительства администрации г. Минусинска – ул. Гоголя, 63;
- МКУ «Управление городского хозяйства» – ул. Мартыанова, 16;
- МУП «Горводоканал» – ул. Суворова, 3;
- МУП «Минусинское городское хозяйство» – ул. Суворова, 43;
- МУП Рынок «Заречный» - ул. Абаканская, 51;
- МУП «Земли города» – ул. Гоголя, 63;
- Краевое государственное бюджетное учреждение «Минусинский дом-интернат для граждан пожилого возраста и инвалидов» – ул. Советская, 2 «г»;
- КГБОУ «Минусинская общеобразовательная школа-интернат» – ул. Ботаническая, 32;
- Специальные дома для социальной защиты отдельных категорий граждан – ул. Абаканская, 64, пр. Сафьяновых, 9.



«Минусинск официальный»	Учредители: Минусинский городской совет депутатов, Администрация города Минусинска	Адрес редакции и издательства: 662600, г.Минусинск, ул.Гоголя, 68 Телефоны: 2-19-18, 2-05-37 Эл. почта: smir@adm.kristel.ru	Тираж 50 экз.
----------------------------	--	--	---------------