

# МИНУСИНСК ОФИЦИАЛЬНЫЙ

11 октября 2024г. № 83/2

Распространяется бесплатно

Основан в декабре 2015г.

## В этом выпуске:

• **Постановление № АГ-1720-п от 08.10.2024** о внесении изменений в постановление администрации города Минусинска от 11.03.2024 № АГ-420-п «Об утверждении схемы размещения гаражей, являющихся некапитальными сооружениями, стоянки технических и других средств передвижения инвалидов вблизи места их жительства»

## РОССИЙСКАЯ ФЕДЕРАЦИЯ АДМИНИСТРАЦИЯ ГОРОДА МИНУСИНСКА КРАСНОЯРСКОГО КРАЯ

### ПОСТАНОВЛЕНИЕ

08.10.2024

№ АГ-1720-п

**О внесении изменений в постановление администрации города Минусинска от 11.03.2024 № АГ-420-п «Об утверждении схемы размещения гаражей, являющихся некапитальными сооружениями, стоянки технических и других средств передвижения инвалидов вблизи места их жительства»**

В соответствии с Федеральным законом от 06.10.2003 № 131-ФЗ «Об общих принципах организации местного самоуправления в Российской Федерации», постановлением Правительства Красноярского края от 19.07.2022 № 622-п «Об установлении Порядка утверждения органами местного самоуправления

поселений, городских округов и муниципальных округов, а на межселенных территориях органами местного самоуправления муниципальных районов схемы размещения гаражей, являющихся некапитальными сооружениями, стоянки технических и других средств передвижения инвалидов вблизи места их жительства», Уставом городского округа город Минусинск Красноярского края, в целях создания условий для устойчивого развития и планировки территории муниципального образования город Минусинск, на основании заявлений, ПОСТАНОВЛЯЮ:

1. В постановление администрации города Минусинска от 11.03.2024 № АГ-420-п «Об утверждении схемы размещения гаражей, являющихся некапитальными сооружениями, стоянки технических и других средств передвижения инвалидов вблизи места их жительства» (с изменением от 19.04.2024 № АГ-716-п) внести следующие изменения:

приложение 1, 2 к постановлению изложить в редакции согласно приложению 1, 2 к настоящему постановлению; дополнить приложением 3 согласно приложению 3 к настоящему постановлению.

2. Опубликовать постановление в средствах массовой информации, осуществляющих официальное опубликование нормативно-правовых актов администрации города Минусинска и разместить на официальном сайте муниципального образования город Минусинск в сети Интернет.

3. Контроль за выполнением постановления оставляю за собой.

4. Постановление вступает в силу со дня подписания.

**Д.Н.МЕРКУЛОВ,**  
Глава города.

Схема размещения гаражей, являющихся некапитальными сооружениями, стоянки технических и других средств передвижения инвалидов вблизи их места жительства (далее - гараж, стоянка технических средств, вместе также именуемые объектам)

Приложение 1  
к постановлению  
администрации города Минусинска  
от \_\_\_\_\_ № \_\_\_\_\_  
Приложение 1  
к постановлению  
администрации города Минусинска  
от 11.03.2024 № АГ-420-п

Графическая часть

№ п/п	Описание местоположения земельного участка или земель, на которых размещаются гаражи, стоянки технических средств	Катастровый номер земельного участка (в случае, если земельный участок учтен в ЕГРН)	Собственник земельного участка (при наличии сведений в ЕГРН)	Площадь земельного участка или земель, на которых размещается объект, кв. м	Тип объекта (гараж, стоянка технических средств), который размещается на земельном участке (землях)	Общее количество объектов, которые размещаются на земельном участке (землях), шт.	Срок размещения объекта
1	Гаражное общество "Средняя", район дома Красноармейская 18	нет	неразграниченная государственная собственность	1702 м2	Металлические гаражи	количество размещаемых объектов 51	количество свободных мест для размещения объектов (при наличии) 0
							до 31.10.2033

- 1 свободное место для размещения объекта  
1 занятое место размещения объекта

Описание объекта

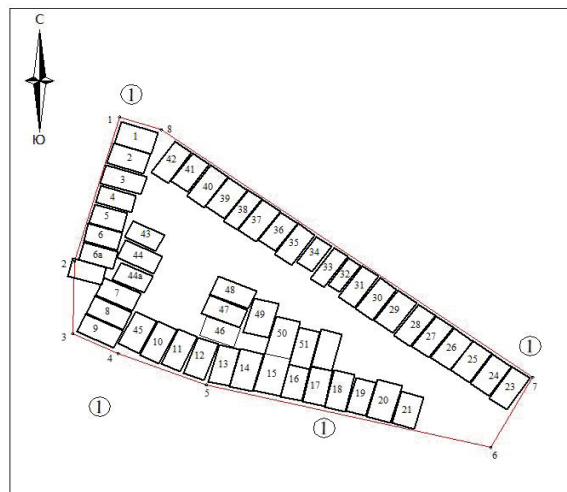
Наименование системы координат: местная 167  
Система высот балтийская

Учетный номер кадастрового квартала: 24:53:0110193

Площадь земельного участка: 1702 м2

Обозначение характерных точек	Координаты, м	
	X	Y
1	376810.35	19448.33
2	376787.29	19441.83
3	376776.54	19441.55
4	376773.40	19448.12
5	376788.51	19460.86
6	376758.74	19501.94
7	376769.69	19508.03
8	376808.33	19454.21

Условные обозначения  
① земли общего пользования  
— границы земельного участка



Графическое отображение земельного участка разработано на топографической основе выполненной МУП "Земли Города"

Приложение 2  
к постановлению  
администрации города Минусинска  
от \_\_\_\_\_ № \_\_\_\_\_

Приложение 2  
к постановлению  
администрации города Минусинска  
от 11.03.2024 № АГ-420-п

**Схема размещения гаражей, являющихся некапитальными сооружениями, стоянки технических и других средств передвижения инвалидов вблизи их места жительства (далее - гараж, стоянка технических средств, вместе также именуемые объектами)**

№ п/п	1	2	3	4	5	6	7	8	9
№	Описание местоположения земельного участка или земель, на которых размещаются гаражи, стоянки технических средств	Капитальный номер земельного участка или земель, на которых размещаются гаражи, стоянки технических средств (участок в Едином государственном реестре недвижимости)	Собственник земельного участка или земель, на которых размещаются гаражи, стоянки технических средств (Ф.И.О.)	Площадь земельного участка или земель, на которых размещаются гаражи, стоянки технических средств (кв. м)	Типовая (гараж, стоянка, место для хранения транспортного средства) или другая информация о размещении гаража, стоянки технических средств на земельном участке (землях)	Объем информации о свободных местах для размещения объектов (для размещения объектов - количество свободных мест)	Срок размещения объектов		
1	Городское общество, район дома Комаров 9	нет	персональная собственность	1141,42 100,42	Металлические гаражи	16	12	10 лет с даты подписания проекта	

Контур 1

Обозначение характерных точек	Координаты, м	
	X	Y
1	373707,35	18905,21
2	373701,52	18910,62
3	373800,47	19013,41
4	373806,17	19008,43

масштаб 1:300

**Описание объекта**

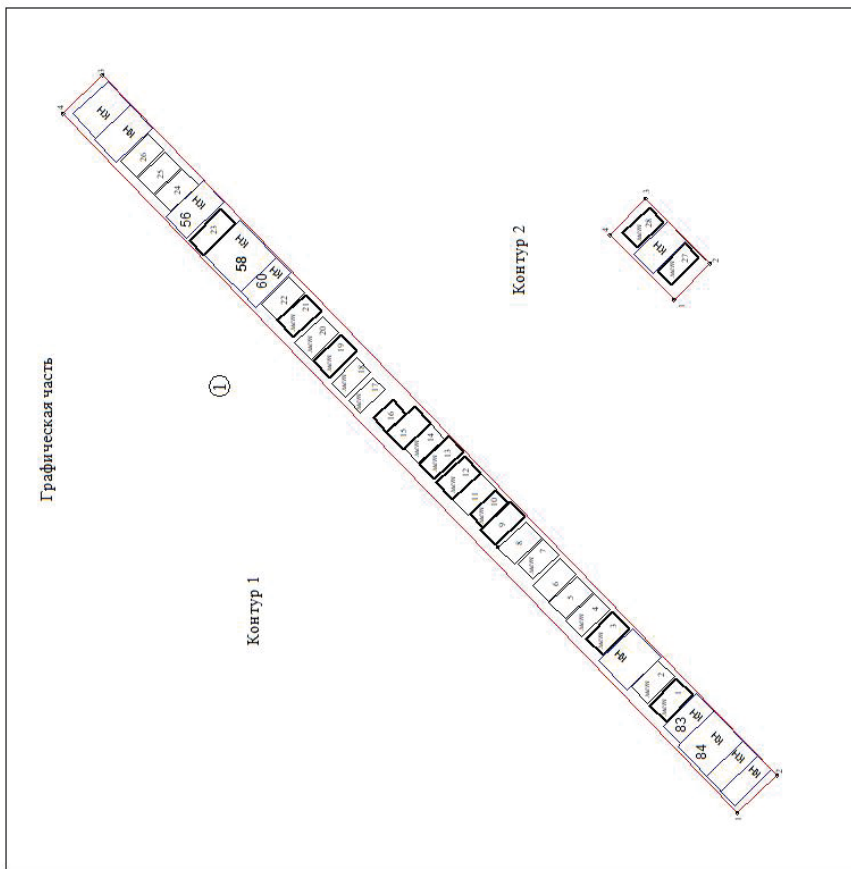
Наименование системы координат: местная 167  
Система высот балтийская  
Учетный номер кадастрового квартала: 24:53:0110373:1598  
Площадь земельного участка контур 1: 1141 м<sup>2</sup>  
Площадь земельного участка контур 2: 100 м<sup>2</sup>

Контур 2

Обозначение характерных точек	Координаты, м	
	X	Y
1	373576,07	18771,70
2	373570,82	18777,07
3	373580,23	18786,58
4	373585,47	18781,19

масштаб 1:300

- свободное место для размещения объекта
  - занятое место размещения объекта
- Условные обозначения
- земли общего пользования
  - границы земельного участка



Графическое отображение земельного участка разработано на топографической основе выполненной МУП "Земли Города"

Приложение 3  
к постановлению

администрации города Минусинска  
от \_\_\_\_\_ № \_\_\_\_\_

Схема размещения гаражей, являющихся некапитальными сооружениями, стоянки технических и других средств передвижения инвалидов вблизи их места жительства (далее - гараж, стоянка технических средств, вместе также именуемые объектами)

№ п/п	Описание местоположения земельного участка или земель, на которых размещаются гаражи, стоянки технических средств	Кадастровый номер земельного участка (в случае если земельный участок учтен в ЕГРН)	Собственник земельного участка (при наличии данных сведений в ЕГРН)	Площадь земельного участка или земель, на которых размещается объект, кв.м	Тип объекта (гараж, стоянка технических средств), который размещается на земельном участке (землях)	Общие количество объектов, которые размещаются на земельном участке (землях), шт.		Срок размещения объекта
						количество размещенных объектов	количество свободных мест для размещения объектов (при наличии)	
1	Металлический гараж, район дома ул. Трапезнико 60	нет	не зарегистрированная государственная собственность	19 м2	Металлические гаражи	1	0	бессроно без права передачи третьим лицам

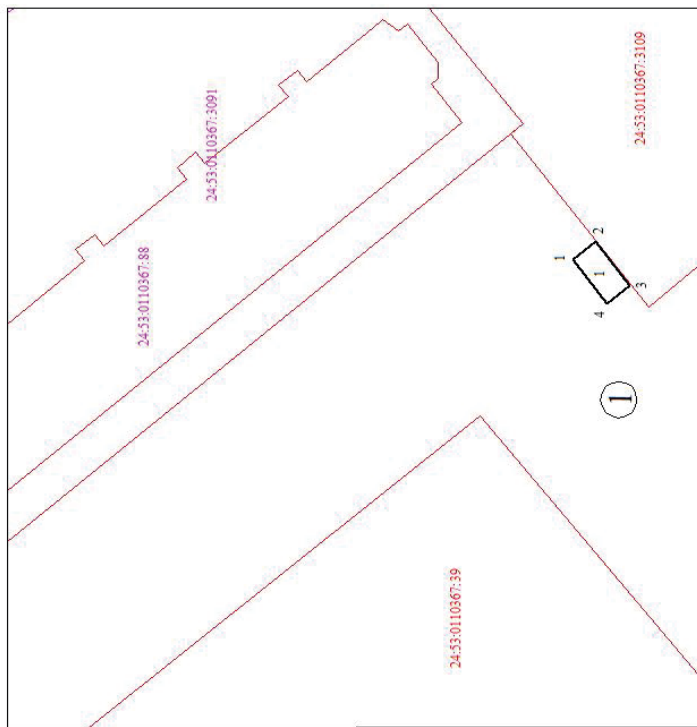
Контур 1

Обозначение характерных точек	Координаты, м	
	X	Y
1	374064.72	19766.87
2	374062.25	19768.81
3	374058.61	19764.02
4	374061.08	19762.08

масштаб 1:500

1 свободное место для размещения объекта

1 занятое место размещения объекта



Описание объекта

Наименование системы координат: местная 167  
Система высот: балтийская

Учетный номер кадастрового квартала: 24:53:0110367

Площадь земельного участка контур 1: 19 м2

Графическое отображение земельного участка разработано на топографической основе выполненной МУП "Земли Города"

Условные обозначения

1 земли общего пользования

— границы земельного участка

## Места распространения печатного средства массовой информации «Минусинск официальный»

- Минусинский городской Совет депутатов – ул. Гоголя, 68;
- Администрация г. Минусинска – ул. Гоголя, 68;
- Контрольно-счетная палата г. Минусинска – ул. Гоголя, 68;
- Минусинская межрайонная прокуратура – ул. Октябрьская, 41;
- Архив г. Минусинска - ул. Ленина, 68;
- Центральная городская библиотека – ул. Народная, 74;
- Городская библиотека им. А. Т. Черкасова - ул. Штабная 14;
- Минусинская местная общественная организация ветеранов (пенсионеров) войны, труда, Вооруженных сил и правоохранительных органов - ул. Октябрьская, 79;



«Минусинск официальный»	Учредители: Минусинский городской совет депутатов, Администрация города Минусинска	Адрес редакции и издательства: 662600, г.Минусинск, ул.Гоголя, 68 Телефоны: 2-19-18, 2-05-37 Эл. почта: smir@admn.kristel.ru	Тираж 8 экз.
----------------------------	--	---	--------------